

# Conservazione e valorizzazione del patrimonio della Cartoteca di Geografia

Carla Patrizia Dani – Francesco Tricomi

Biblioteca di Geografia, Sc. Economiche e sociali, Emeroteca Ca' Borin

Università degli Studi di Padova

2 dicembre 2022





- Negli ultimi 10 anni è stata rivolta una particolare attenzione alla tutela e alla valorizzazione del patrimonio cartografico della Biblioteca di Geografia
- Riorganizzazione degli spazi Dipartimento-Museo-Biblioteca
- Sviluppo di nuove tecnologie per la gestione e la ricerca del materiale cartografico
- Crescita delle competenze dei Bibliotecari



2013-2014

- Ricognizione e censimento - Produzione di un data base. (F. Tricomi, C. Dani, S. Fabris, stagisti, volontari sc, studenti pt)
- Collocazione delle mappe (sparse precedentemente in vari archivi) in un unico ambiente, in cassettiere e cartelle adeguate
- Dati utili anche per [l'Atlante Veneto](#)

# Patrimonio cartografico



UNIVERSITÀ  
DEGLI STUDI  
DI PADOVA

SBA SISTEMA BIBLIOTECARIO  
DI ATENEIO

La Cartoteca custodisce oggi circa 30.000 carte geografiche provenienti dall'attività di ricerca e didattica condotte dagli Istituti di Geografia e Geografia fisica (1873-1983), dal Dipartimento di Geografia (1984-2011) e dalla Biblioteca di Geografia, Sc. Economiche e sociali, Emeroteca Ca' Borin (acquisti e donazioni)

- Tavole IGM 1:25.000 - 1:500.000
- Carte nautiche dell'Istituto idrografico della Marina
- Carte del TCI
- Carta Tecnica Regionale: Veneto 1:5000 – 1:10.000
- Carte tematiche
- Piante di città e province italiane
- Carte turistiche e stradali
- Carte di Stati esteri
- Planisferi
- Foto aeree
  
- Atlanti (circa 400)



## Catalogazione delle mappe

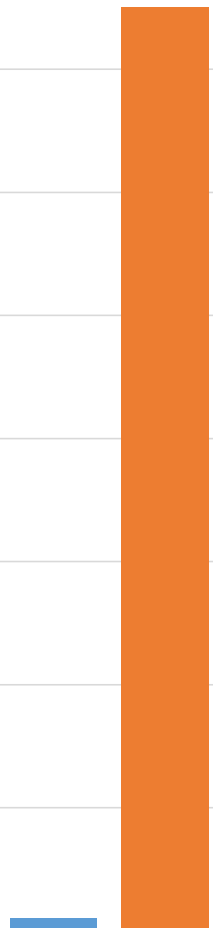
- Difficoltà
- Confronto con altre realtà a livello nazionale
- Gruppo di Lavoro Catalogazione carte geografiche (Geografia – Geoscienze – Ingegneria - Gruppo Aleph catalogazione) – Definizione delle regole in ambito locale
- Manuale sulla “Catalogazione del materiale cartografico” /M. Cefis

### Manuali standard di riferimento

- ISBD (CM)
- REICAT
- Guida alla catalogazione in SBN: Materiale Moderno
- SBN Web e la descrizione bibliografica



## Mappe catalogate in Alma da Geografia

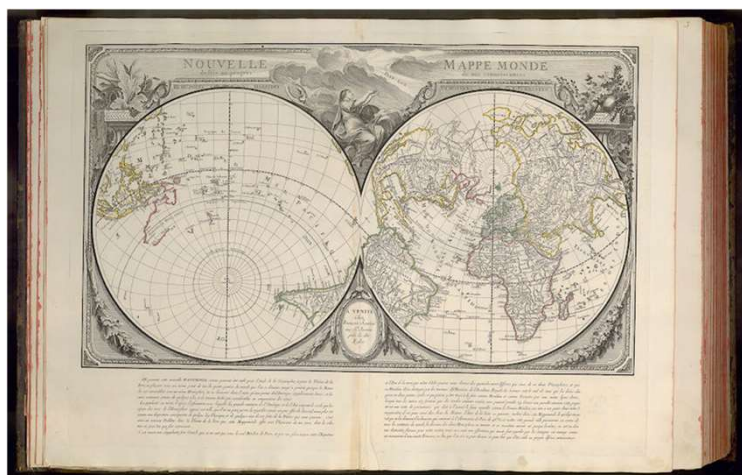


■ Mappe catalogate fino al 31/12/2020 ■ Mappe catalogate ad oggi

Monitoraggio  
gennaio-novembre 2022

Il monitoraggio delle consultazioni e riproduzioni si  
attesta su un numero di 891 carte visionate in questo ultimo anno.





2014

Progetto “Teatro del Mondo” – Phaidra

Responsabile scientifico Prof. Mauro Varotto

Intende preservare l'esemplare originale e ripercorrere l'evoluzione dell'atlante geografico nella cultura occidentale, dal tardo Rinascimento fino alla prima metà del XX secolo. Non a caso il nome di questa collezione deriva da quel [\*Theatrum Orbis Terrarum\*](#) di Abramo Ortelio, pubblicato ad Anversa nel 1570, che viene considerato il primo atlante in senso moderno





IL PORTALE DELLA CARTOGRAFIA  
DELL'UNIVERSITÀ DI PADOVA

800



UNIVERSITÀ  
DEGLI STUDI  
DI PADOVA



DIPARTIMENTO  
DI GEOSCIENZE



ICEA

dBC

CAB

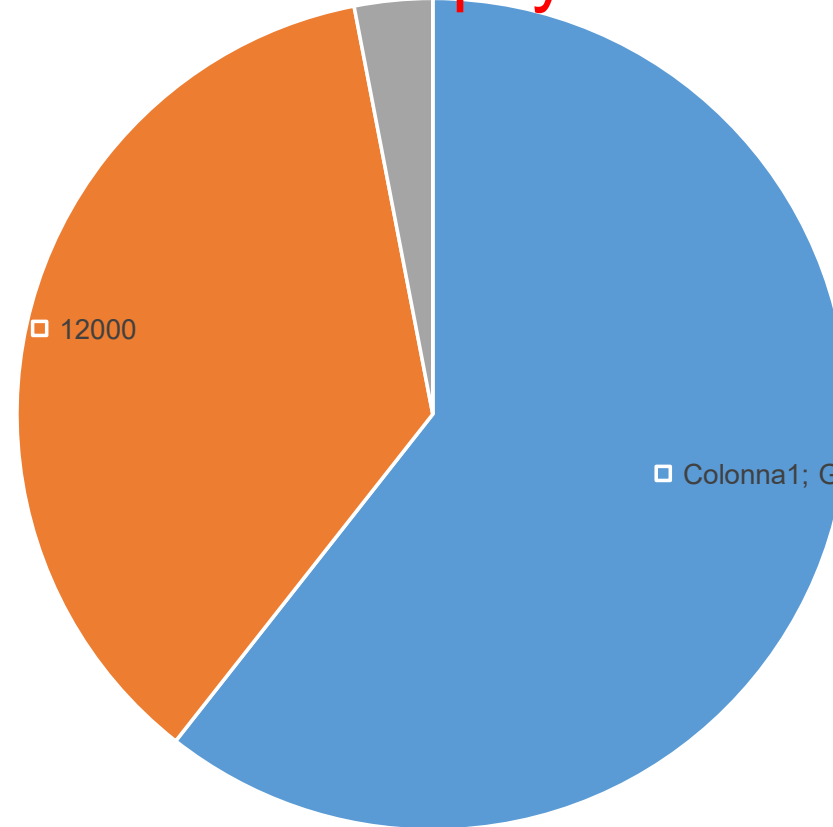
2020-

## Progetto “MapFly”

- MapFly è un catalogo webGIS che permette di ricercare **su base geografica** circa 30.000 carte geotematiche e storiche conservate dall'Università di Padova (Geografia, Geoscienze, Ingegneria),
- Permette di recuperare la copia in biblioteca, o visualizzare e scaricare la riproduzione quando lo consente il diritto d'autore.



## Mappe censite in Mapfly - Totale 30.000



□ Colonna1; Geografia; 20000;  
61%

Circa 3000 mappe  
sono possedute da  
più di una  
biblioteca

■ Geografia ■ Gescienze ■ Ingegneria



Finanziamento del Bando Infrastrutture Immateriali di Ricerca 2019 dell'Ateneo: Dipartimento di Geoscienze, Dipartimento di Scienze Storiche Geografiche e dell'Antichità, Dipartimento di Ingegneria Civile Edile e Ambientale, Dipartimento dei Beni Culturali, Centro d'Ateneo per le Biblioteche

Cartoteche interessate: Geoscienze, Geografia, Ingegneria

Responsabile scientifico: Prof. Paolo Mozzi



Produzione dati per file master e utilizzo di ArcGis ( 9 Studenti part-time formati con conoscenze GIS)

Catalogazione in Alma e Aggiornamento file master MapFly (F. Tricomi, C. Dani, M. Gelsumino)

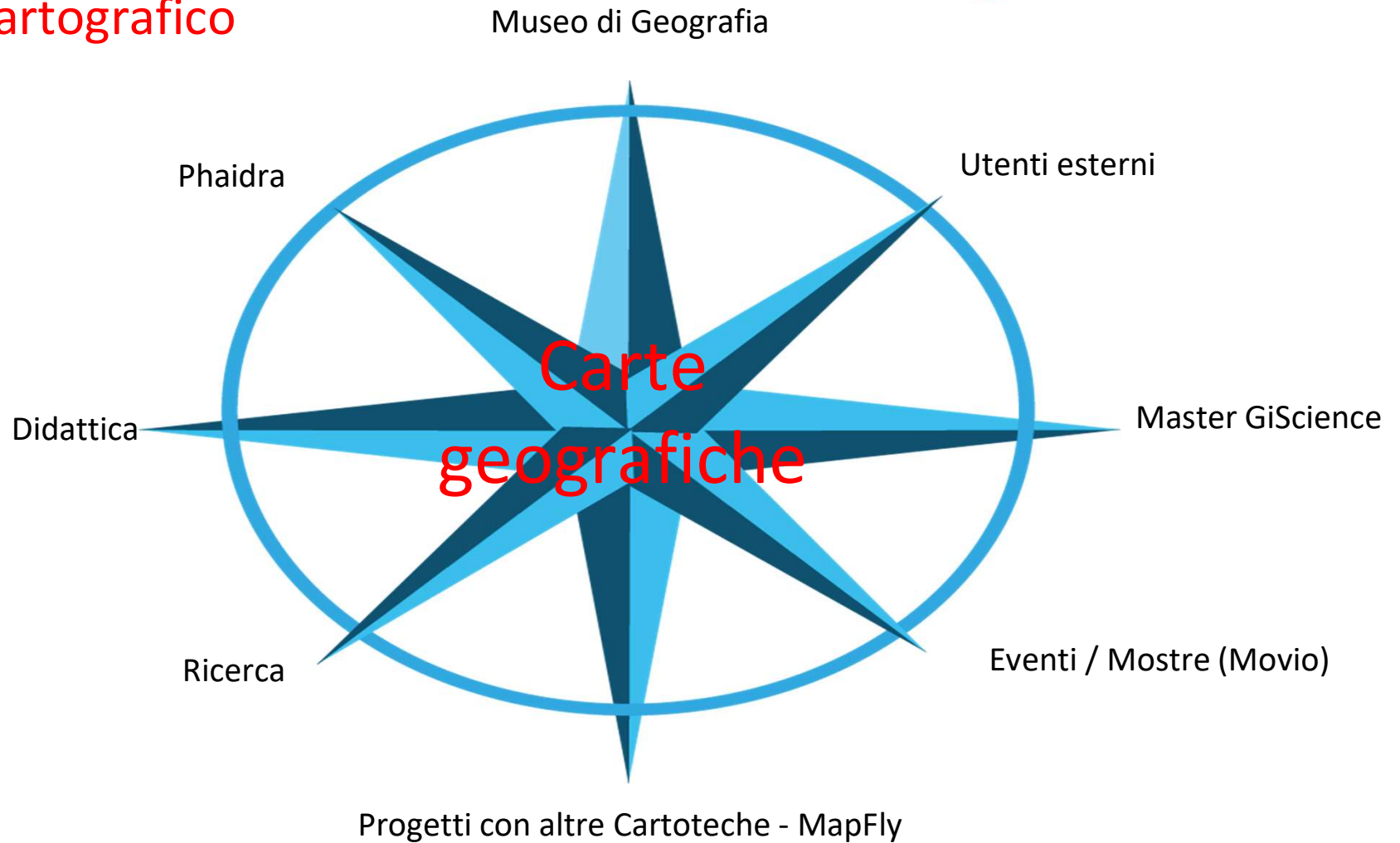
# Valorizzazione del patrimonio cartografico



UNIVERSITÀ  
DEGLI STUDI  
DI PADOVA



SBA SISTEMA BIBLIOTECARIO  
DI ATENEIO

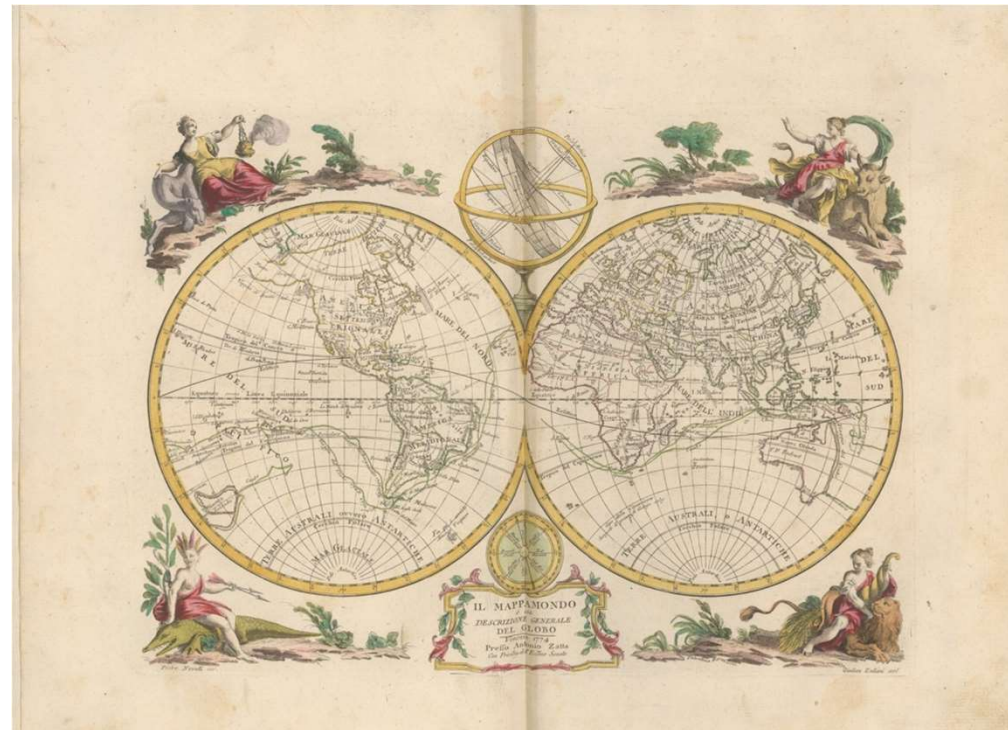




# Strumenti di gestione e di ricerca del materiale cartografico

Alma di Exlibris

Galileo  
Discovery



Phaidr  
a

MapFly (ArcGis online)

Esempi

800 ANNI UNIVERSITÀ DEGLI STUDI DI PADOVA

X

V

TORNA SU	Dettagli
INVIA A	<b>Titolo</b>
COME OTTENERLO	
DETTAGLI	<b>Scala</b>
LINK	<b>Editore</b>
	<b>Data</b>
	<b>Formato</b>
	<b>Titoli correlati</b>
	<b>Autore</b>
	<b>Altro autore</b>
	<b>Soggetto</b>
	<b>SBN</b>
	<b>Lingua</b>
	<b>ID MMS</b>
	<b>Link</b>

**Titolo** La Gran Carta del Padovano / di G. A. Rizzi Zannoni della Real Società delle Scienze e Belle-Lettere di Gottinga, dell'Accademia Elettorale di Baviera, di quelle di Altorf, di Padova & c. ; sotto il felice reggimento di S. E. Kavalier Giacomo Nani Capitanio, e Vice Podestà di Padova, Promotore Generoso di quest'Opera

**Scala** Scala di 300 pertiche padovane [=32 mm] [1:20 000]

**Editore** Padova : [Filippo Angeli?]

**Data** 1780-[178.]

**Formato** 4 carte topografiche

**Titoli correlati** Contiene : Foglio 1. / di G.A. Rizzi Zannoni della Real Società delle scienze e belle lettere di Gotinga, dell'Accademia elettorale di Baviera, di quelle di Altorf, di Padova & c. ; sotto il felice reggimento di S.E. Kavalier Giacomo Nani [...];  
Contiene : Foglio 2. / di G. A. Rizzi Zannoni della Real Società delle Scienze e Belle-Lettere di Gottinga, dell'Accademia Elettorale di Baviera, di quelle di Altorf, di Padova & c. ; sotto il felice reggimento di S. E. Kavalier Giacomo Nani Capitanio, e Vice Podestà di Padova, Promotore Generoso di quest'Opera. Edita a Padova da Filippo Angeli e formata da 4 carte topografiche. Con l'indicazione degli edifici e dei luoghi più importanti (palazzi, chiese, piazze, attività commerciali...)

**Autore** Rizzi Zannoni, Giovanni Antonio

**Altro autore** Nani, Giacomo <Committente>

**Soggetto** ITALIA - VENETO - PADOVA - Mappa

**SBN** PUV1426805

**Lingua** Italiano

**ID MMS** 990024877510206046

[Visualizza in Phaidra](#) >  
[Visualizza Fonte Record](#) >

PHAIDRA COLLEZIONI DIGITALI

Oggetti della collezione: 4

- o:268281 Foglio n° 1 de La Gran Carta del Padovano: mappa della città di Padova
- o:268282 Foglio n° 2 de La Gran Carta del Padovano: territorio a sud-est della città di Padova
- o:268284 Foglio n° 3 de La Gran Carta del Padovano: i Colli Euganei settentrionali
- o:268285 Foglio n° 4 (copia) de La Gran Carta del Padovano: il territorio a ovest della città di Padova

**La Gran Carta del Padovano di G. A. Rizzi Zannoni (1780).**

Dalla legenda: "La Gran Carta del Padovano di G. A. Rizzi Zannoni della Real Società delle Scienze e Belle-Lettere di Gottinga, dell'Accademia Elettorale di Baviera, di quelle di Altorf, di Padova & c. ; sotto il felice reggimento di S. E. Kavalier Giacomo Nani Capitanio, e Vice Podestà di Padova, Promotore Generoso di quest'Opera". Edita a Padova da Filippo Angeli e formata da 4 carte topografiche. Con l'indicazione degli edifici e dei luoghi più importanti (palazzi, chiese, piazze, attività commerciali...)

**Persono**  
Rizzi Zannoni, Giovanni Antonio (Cartografo)  
Biblioteca di Geografia - Università di Padova (Autore della digitalizzazione)

**Editore:** Filippo Angeli

**Data:** 1780

**Luogo/Tempo**  
Padova, secolo 18.

**Soggetto**  
• TEDEMO, Padova, Provincia di Padova  
• Dewey Decimal Classification, Atlases, maps, charts & plans

**Lingua:** Italiano

**Provenienza**  
La Gran Carta del Padovano di G. A. Rizzi Zannoni (1780). Padova, Filippo Angeli, 1780.



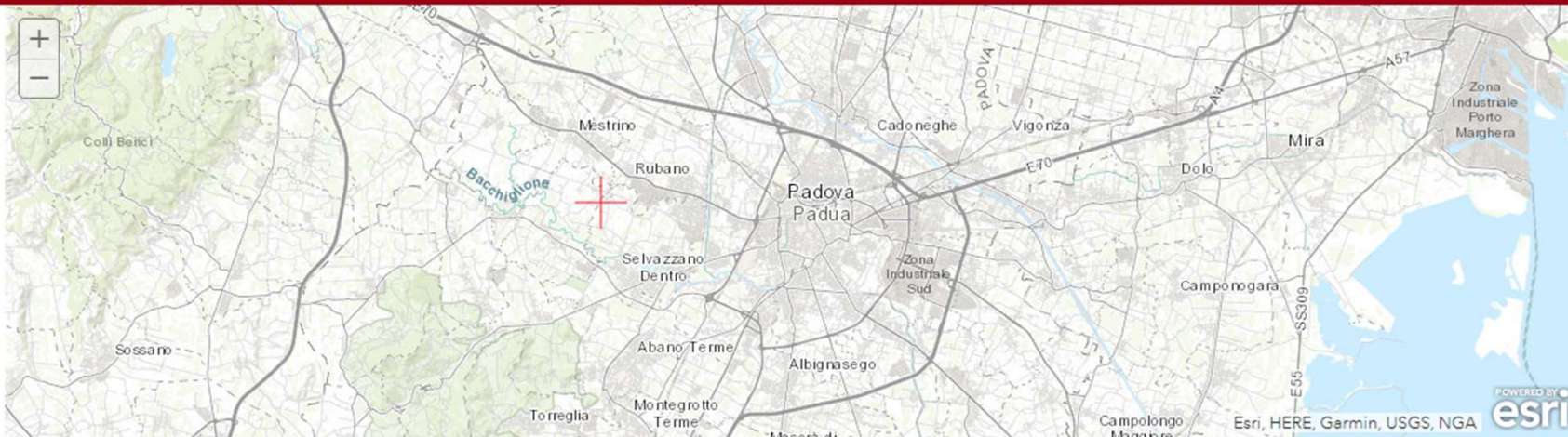
This site uses cookies to support your experience. [Learn more](#) OK



Find a place you want to explore, then Click on a location to see its maps.

Padova, ITA

- Select map categories (maps available @UniPD Libraries)
- Select/Deselect All
  - Geography
  - Geology
  - Geomorphology and Natural Hazards
  - Geophysics
  - Georesources
  - Hydrogeology
  - Soil
  - Land Use
  - Aerial Photographs and Satellite Images
  - Nautical Chart
  - Military
  - Manuscript
  - Show only visible and downloadable maps



Map Scales

- >250k
- 100.1k - 250k
- 50.1k - 100k
- 25.1k - 50k
- 10.1k - 25k
- ≤10k

[Pola, Zara, Coma](#) | [Padova](#) | [Nuova Carta Poli](#) | [Bacino Imbrifero](#)  
[Tipo nella scala 1](#) | [Carta del Veneto](#) | [Verona - Padova](#) | [Carta Geologica](#)  
[Tipo d'avviso dei](#) | [Carta d'Italia e d.](#) | [Le Tre Venezie \(V](#) | [Die Verteilung di](#) | [Europa](#)  
[Tavola Schemati](#) | [Padova](#) | [Carta della distri.](#) | [Le Colonie Italian](#) | [Evropa Se](#)  
[Abbozzo di una c](#) | [Padova](#) | [Le tre Venezie](#) | [Planimetria dei b](#) | [Afric](#)  
[Serie dei Terreni](#) | [Carta geografica](#) | [Carta dell'Europi](#) | [Carta del Compa](#) | [Mari d'](#)  
[Carta dei rappor](#) | [Carta oro-idrogr](#) | [Carta geografica](#) | [Carta al 200 000](#) | [Carta delle bonif](#) | [Atlante fis](#)  
[Topografia dell'a](#) | [Nuova carta dell'](#) | [Carta geografica](#) | [Carta sismica d'it](#) | [Rete delle stazioi](#) | [Geologiceskas k](#) | [Europa Cer](#)  
[Geognostische L](#) | [Generalkarte des](#) | [Abbozzo d'una c](#) | [Carta geografica](#) | [Area del Veneto](#) | [Verona-Padova](#) | [Tektonische karti](#) | [Veneto e Friuli V](#)  
[Contea princip](#) | [Carte geologiqu](#) | [Geognostische k](#) | [Geologische kart](#) | [Carte Géologiqu](#) | [Carta d'Italia e d.](#) | [Venezia](#) | [Tektonische uebi](#) | [Padova](#)

2 Click on maps in the timeline to view them in the main window.

Reset



## Obiettivi prossimi

- Catalogazione dell'intero patrimonio cartografico
  - Implementazione in MapFly della Collezione Morbiato e scansione materiale libero da copyright
  - Georeferenziazione (nei limiti del possibile senza creare accese distorsioni)
  - Aggiornamento base dati
- 
- Climatizzazione ambiente di conservazione

N. 2.

*Grazie!*



Atlante illustrativo / Attilio Zuccagni, 1843

*Prato della Valle di Padova*

F. Gori inc.