

UNIONE ACCADEMICA NAZIONALE

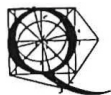
---

# SVPPLEMENTA ITALICA

Nuova serie

16 .

(estratto)



ROMA 1998

EDIZIONI QUASAR

REGIO XI ♦ TRANSPADANA  
FORVM VIBII CABVRRVM

(CAVOUR - I.G.M. 54 II SE., 55 II SO, SE, III SO, SE; 56 III SO, SE; 66; 67;  
68 III NO, NE., IV; 79 I NE.)

a cura di

GIOVANNELLA CRESCI MARRONE E FEDORA FILIPPI

RACCOLTE CHE SI AGGIORNANO

CIL, V (1877), pp. 72\*-73\* nrr. 764\*-770\*; p. 797 nr. 7103; pp. 825-826 nrr. 7338-7349; p. 953 nr. 8081; p. 1090 nrr. 8953-8954; Pais, *Supplementa Italica* (1888), p. 125 nrr. 944-946.

BIBLIOGRAFIA ESSENZIALE

- AA.VV., 1987 = AA.VV., *Arte rupestre nelle Alpi Occidentali dalla Valle Po alla Valchiusella*, Catalogo della Mostra, Torino 6.11.1987 - 24.1.1988, Torino 1987.
- + Alessio, 1913 = F. Alessio, *Memorie civili e religiose del comune di Cavour*, Torino 1913.
- + Assandria, 1910 = G. Assandria, *Nuove iscrizioni romane del Piemonte inedite od emendate*, in *Atti della Società Piemontese di Archeologia e Belle Arti*, 8, 1917, pp. 33-43.
- Barocelli, 1913 = P. Barocelli, *Scoperta di una tomba romana nel comune di Virle - Piemonte*, in *Not.Sc.*, 1913, pp. 193-194.
- Barocelli, 1923a = P. Barocelli, *Note di epigrafia piemontese*, in *Bollettino della Società Piemontese di Archeologia e Belle Arti*, 7, 1923, pp. 28-31.
- + Barocelli, 1923b = P. Barocelli, *Cavour. Antichità romane*, in *Bollettino della Società Piemontese di Archeologia e Belle Arti*, 7, 1923, pp. 41-43.
- + Barocelli, 1930 = P. Barocelli, *Sepolcreti d'età romana scoperti in Piemonte (Forum Vibi-Caburrum)*, in *Bollettino della Società Piemontese di Archeologia e Belle Arti*, 14, 1930, pp. 64-76, part. pp. 64-65.
- + Barocelli, 1931 = P. Barocelli, *Forum Vibi - Caburrum (appunti archeologici)*, in *Bollettino della Società Piemontese di Archeologia e Belle Arti*, 15, 1931, pp. 40-43.



- + Barocelli, 1933 = P. Barocelli, Edizione Archeologica della carta d'Italia al 100.000. Foglio 66 Cesana - Foglio 67 Pinerolo, Firenze 1933.
- Bolgiani, 1982 = F. Bolgiani, La penetrazione del Cristianesimo in Piemonte, in Atti del V Congresso Nazionale di Archeologia Cristiana, I, Roma 1982, pp. 37-61.
- Camilla, 1965 = P. Camilla, Scoperte archeologiche nel territorio di Forum Germanorum, in Bollettino della Società di Studi Storici, Archeologici e Artistici della Provincia di Cuneo, 52, 1965, pp. 133-143.
- Carducci, 1950 = C. Carducci, Regione XI (Transpadana). III. Frossasco (Torino). Fornace e tomba romana, in Not.Sc., 1950, pp. 199-201.
- + Casalis, 1837 = G. Casalis, Dizionario geografico, storico-statistico-commerciale degli Stati di S.M. il Re di Sardegna, IV, Torino 1837.
- Casartelli Novelli, 1974 = S. Casartelli Novelli, Corpus della scultura alto-medievale VI. La diocesi di Torino, Spoleto 1974.
- Casiraghi, 1979 = G. Casiraghi, La Diocesi di Torino nel Medioevo, Torino 1979.
- Coppa-Viero, 1982 = M. Coppa - G. Viero, Cavour (Torino). Abbazia di Santa Maria, in Atti del V Congresso di Archeologia Cristiana, I, Roma 1982, pp. 143-146.
- + Cresci Marrone, 1983 = G. Cresci Marrone, Per la datazione dell'iscrizione paleocristiana di Revello, in Rivista di Archeologia Cristiana, 59, 1983, pp. 313-320.
- Cresci Marrone, 1987 = G. Cresci Marrone, Il Piemonte in età romana, in Museo Archeologico di Chieri. Contributi alla conoscenza del territorio in età romana, Mombello di Torino 1987, pp. 11-26.
- + Cresci Marrone, 1988 = G. Cresci Marrone, Epigraphica subalpina (nuove iscrizioni dall'ager Stellatinus), in Letture e riletture epigrafiche, a cura di L. Braccisi, Roma 1988, pp. 53-63.
- Cresci Marrone, 1996a = G. Cresci Marrone, Un verso di Ovidio da una fornace romana nell'agro di Forum Vibii Caburum, in Epigraphica, 58, 1996, pp. 75-82.
- + Cresci Marrone, 1996b = G. Cresci Marrone, "Epigraphica subalpina" (ancora novità sull'ager Stellatinus), in Quaderni della Soprintendenza Archeologica del Piemonte, 14, 1996, pp. 61-73.
- + Culasso Gastaldi, 1990 = E. Culasso Gastaldi, Nuove iscrizioni dal territorio di Forum Vibii Caburum, in Bollettino della Società per gli Studi Storici, Archeologici ed Artistici della Provincia di Cuneo, 103, 1990, pp. 111-116.
- Culasso Gastaldi, 1992 = E. Culasso Gastaldi, Il caso di Scarnafigi e l'ager saluzensis nella romanizzazione della Cispadana occidentale, in Scarnafigi nella storia, a cura di A.A. Mola, Cuneo 1992, pp. 11-42.
- De Laet, 1949 = S.J. De Laet, Portorium. Etude sur l'organisation douanière chez les Romains surtout à l'époque du Haute-Empire, Brugge 1947.
- De Pasquale, 1989 = A. De Pasquale, Una epigrafe funeraria da Rossana, in Bollettino della Società per gli Studi Storici, Archeologici ed Artistici della Provincia di Cuneo, 100, 1989, pp. 163-165.
- Fabretti, 1875 = A. Fabretti, Vaso di vetro trovato a Cavour, in Atti della Società Piemontese di Archeologia e Belle Arti, 1, 1875, pp. 199-201.



- + Ferrero, 1883 = E. Ferrero, Iscrizioni romane di Piobesi Torinese, in Atti della Società di Archeologia e Belle Arti per la provincia di Torino, 4, 1883, pp. 298-301.
- + Ferrero, 1890 = E. Ferrero, Un gentilizio da levare ed uno da aggiungere all'onomastico latino, in Rivista di Filologia e di Istruzione Classica, 18, 1890, pp. 140-141.
- + Ferrero, 1896 = E. Ferrero, Villar Perosa. Iscrizione romana scoperta nel territorio del comune, in Not.Sc., 1896, p. 507.
- + Ferrero, 1902 = E. Ferrero, Piobesi Torinese. Antichità dell'età romana scoperte nel territorio del comune, in Not.Sc., 1902, pp. 49-52.
- Ferrua, 1948 = A. Ferrua, I.It., Vol. IX-Regio IX. Fasciculus I - Augusta Bagienorum et Pollentia, Roma 1948.
- Filippi, 1987 = F. Filippi, Un recupero di materiali archeologici da contesto funerario a Cavour (To) (Forum Vibii Caburum), in Quaderni della Soprintendenza Archeologica del Piemonte, 6, 1987, pp. 159-180.
- Filippi-Prosperi, 1995 = F. Filippi-R. Prosperi, Nuovi dati su Forum Vibii Caburum, in Quaderni della Soprintendenza Archeologica del Piemonte, 12, 1995, pp. 193-210.
- Fozzati-Nisbet, 1985 = L. Fozzati-R. Nisbet, Cavour, Rocca. Rilevamento archeologico 1983-1984, in Quaderni della Soprintendenza Archeologica del Piemonte, 6, 1985, pp. 33-34.
- Gambari, 1992 = F.M. Gambari, Le pitture rupestri della Rocca di Cavour (To) e le influenze mediterranee nell'arte rupestre dell'Italia nord-occidentale, in Atti della XXVIII Riunione Scientifica dell'Istituto Italiano di Preistoria e Protostoria, Firenze 1992, pp. 399-409.
- Gabotto, 1907 = F. Gabotto, I municipi romani dell'Italia Occidentale alla morte di Teodosio il Grande, Pinerolo 1907.
- Holder, 1893-1913 = A. Holder, Alt-celtischer Sprachschatz, I-III, Leipzig 1893-1913.
- + Jalla, 1933 = G. Jalla, Alcuni dati sulle antichità rintracciate nelle Valli del Pinerolese, in Bollettino della Società Piemontese di Archeologia e Belle Arti, 17, 1933, pp. 30-33.
- Laffi, 1992 = U. Laffi, La Provincia della Gallia Cisalpina, in Athenaeum 80, 1992, pp. 5-23.
- Lamboglia, 1941 = N. Lamboglia, La Liguria antica, in Storia di Genova, I, Milano 1941.
- Lamboglia, 1965 = N. Lamboglia, Postilla. Ancora sulla questione di Forum Germanorum, in Bollettino della Società di Studi Storici, Archeologici e Artistici della Provincia di Cuneo, 52, 1965, pp. 145-152.
- La Rocca, 1986 = C. La Rocca, ... nei secoli bui, in Piemonte Parchi, 14, 1986, p. 30.
- + Massi, 1834 = C. Massi, Storia della città e provincia di Pinerolo, II, Torino 1834.
- Mennella, 1981 = G. Mennella, Regio IX-Liguria. Alpes Maritimae. Supplemento agli indici onomastici di CIL V, in Suppl. Ital., 1, 1981, pp. 179-205.



- Mennella, 1981-1982 = G. Mennella, La più antica testimonianza epigrafica sul Cristianesimo in Liguria, in *Rivista Ingauna e Intemelia*, 36-37, 1981-1982, pp. 1-8.
- Mennella, 1988 = G. Mennella, Revisioni epigrafiche in municipi della Liguria occidentale, in *Mélanges de l'École Française de Rome, Antiquité*, 100, 1988, pp. 139-157.
- Mennella, 1989 = G. Mennella, Le 'are con figura teomorfa sospesa' tra Forum Germa(- - -) e Segusium: proposte per una definizione tipologica, in *Caraglio e l'arco alpino occidentale tra Antichità e Medioevo. Atti del "Centro studi Cultura e Territorio"*, I, Caraglio, 1989, pp. 23-34.
- Mennella, 1992 = G. Mennella, La Quadragesima Galliarum nelle Alpe Maritimae, in *Mélanges de l'École Française de Rome, Antiquité*, 104, 1992, pp. 209-232.
- + Mennella, 1993 = G. Mennella, Cristianesimo e latifondi tra Augusta Bagiennorum e Forum Vibi Caburrum, in *Rivista di Archeologia Cristiana*, 69, 1993, pp. 205-222.
- Mercado, 1993 = L. Mercado, Alcune considerazioni su un rilievo con divinità alata da Susa, in *La Porta del Paradiso. Un restauro a Susa*, a cura di L. Mercado, Torino 1993, pp. 290-298.
- Negro Ponzi Mancini, 1980 = M.M. Negro Ponzi Mancini, Il Comprensorio di Cuneo in età romana e altomedievale, in *Radiografia di un territorio*, Cuneo 1980, pp. 34-40.
- Negro Ponzi Mancini, 1981 = M.M. Negro Ponzi Mancini, Strade e insediamenti nel Cuneese dall'età romana al medioevo. Materiali per lo studio della struttura del territorio, in *Agricoltura e mondo rurale nella storia della Provincia di Cuneo*, Atti del Convegno di Fossano, *Bollettino della Società di Studi Storici Archeologici ed Artistici della Provincia di Cuneo*, 85, 1981, pp. 7-84.
- Nisbet-Seglie, 1983 = R. Nisbet-D. Seglie, Cavour, Rocca. Rilevamento archeologico, in *Quaderni della Soprintendenza Archeologica del Piemonte*, 2, 1983, pp. 177-178.
- Nisbet-Cinquetti, 1986 = R. Nisbet-M. Cinquetti, Nei millenni della preistoria, in *Piemonte Parchi*, 14, 1986, pp. 10-11.
- Pais, 1918 = E. Pais, Dalle guerre puniche a Cesare Augusto, I-II, Roma 1918.
- + Peyron, 1989 = G. Peyron, Cavour: rocca e popolo. Etimologia ed avventura del nome nella storia del luogo, Savigliano 1989.
- + Peyron, 1991 = G. Peyron, Notizie storiche in breve sintesi, Savigliano 1991.
- + Pittavino, 1963 = A. Pittavino, Storia di Pinerolo e del Pinerolese, Milano 1963.
- + Promis, 1869 = C. Promis, Storia dell'antica Torino, Torino 1869.
- Ricci, 1898 = S. Ricci, Regione XI (Transpadana). Candiolo. Necropoli romana riconosciuta fuori dall'abitato, in *Not.Sc.*, 1898, pp. 225-226.
- Ristorto, 1971 = M. Ristorto, Civitas Pedona, Cuneo 1971.
- Roda, 1981a = S. Roda, Il territorio cuneese nell'età romana: stato degli studi e prospettive di ricerca, in *Mezzo secolo di studi cuneesi. Cinquantenario della Società per gli Studi Storici, Archeologici e Artistici della Provincia di Cuneo. Atti del Convegno (Cuneo 6-7 IX 1979)*, Cuneo 1981, pp. 51-66.



- Roda, 1981b = S. Roda, Religiosità popolare nell'Italia nord-occidentale attraverso le epigrafi cristiane nei secoli IV-VII, in *Augustinianum*, 21, 1981, pp. 243-257.
- Rodolfo, 1941 = G. Rodolfo, La strada romana da Pollenzo a Torino, in *Bollettino degli Studi Bibliografici e Storici*, 43, 1941, pp. 167-191.
- Salomies, 1987 = O. Salomies, *Die römischen Vornamen*, Helsinki 1987.
- Sartori, 1965 = A.T. Sartori, *Pollentia ed Augusta Bagiennorum. Studi sulla romanizzazione in Piemonte*, Torino 1965.
- Savio, 1898 = C.F. Savio, *Gli antichi vescovi d'Italia dalle origini al 1300 descritti per regioni. Il Piemonte*, Torino 1898.
- + Savio, 1901 = C.F. Savio, Una lapide antica nel santuario di Crissolo, in *Studi Saluzzesi*, Pinerolo 1901, pp. 151-176.
- + Savio, 1911 = C.F. Savio, *Saluzzo e i suoi vescovi*, Saluzzo 1911.
- + Savio, 1932 = C.F. Savio, *L'abbazia di Staffarda (1135-1802)*, Torino 1932.
- + Savio, 1938 = C.F. Savio, *Revello. Origini-archeologia-arte*, Saluzzo 1938.
- Scafile, 1975 = F. Scafile, Vetri, in *Arte e civiltà romana nell'Italia settentrionale dalla repubblica alla tetrarchia*, II, Bologna 1975, pp. 356-357.
- Seglie, 1988 = D. Seglie-P. Ricchiardi-M. Cinquetti, Pitture rupestri preistoriche nel Parco Regionale Rocca di Cavour. Studi sulla conservazione. Progetto, in *Survey*, 3-4, 1987-1988, pp. 40-42.
- Serra, 1943 = G. Serra, Appunti toponomastici sul Comitatus Auriatensis, in *Riv.St.Lig.*, 11, 1943, pp. 3-36.
- + Tamagnone 1985 = M. Tamagnone, *Piobesi nei dodici secoli della sua storia: con integrazioni bibliografiche e documentarie a cura di R. Merlone e M.D. Oddenino*, Torino 1985.
- Tosel, 1947 = P. Tosel, La necropoli di Frossasco, in *Bollettino della Società Piemontese di Archeologia e Belle Arti*, n.s. 1, 1947, pp. 25-26.
- Väänänen, 1978 = E.R. Väänänen, *Studies on Italian Fora*, Wiesbaden 1978.

AGGIUNTE E CORREZIONI ALLE NOTIZIE STORICHE  
FORNITE NELLE RACCOLTE CHE SI AGGIORNANO

ForumVibii-Caburum ebbe origine da un oppidum preromano relativo ad un nucleo di popolazione ligure o celto-ligure (Plin., N.H., III, 17, 123).

Il sito, localizzato ai limiti della pianura presso le prime propaggini dell'arco alpino a Nord del corso del fiume Po e non lontano dalla confluenza del torrente Pellice, è fortemente caratterizzato sotto il profilo geomorfologico dalla dominante presenza della Rocca. Si tratta di un conoide di struttura alpina che si innalza isolato fino alla quota di m. 456 s.l.m. con un dislivello di m. 150 ca. rispetto al piano circostante (Nisbet-Cinquetti, 1986, pp. 10-11). Tale specialità geo-ambientale ha costituito, fin dall'epoca preistorica, elemento di attrazione per l'insediamento antropico, in virtù della particolare difendibilità del luogo posto a controllo delle vallate alpine occidentali ed in relazione alle vie di comunicazione pedemontana. Le più antiche attestazioni archeologiche della fre-



quentazione della Rocca sono costituite da frammenti di ceramica della fase avanzata della Cultura del Vaso a Bocca Quadrata risalente al neolitico medio (Nisbet-Seglie, 1983, pp. 177-178; Fozzati-Nisbet, 1985, pp. 33-34) e da resti di pitture rupestri a soggetto antropomorfo per le quali è stata proposta una datazione alla fine del IV millennio a.C. (AA.VV., 1987, pp. 105-106; Seglie, 1988, pp. 40-42; Gambari, 1992, pp. 399-410). Manca, finora, documentazione per l'età del bronzo, mentre a partire dalla prima età del ferro si assiste ad una continuità insediativa del sito della Rocca e della pianura finitima che perdura fino alla fase della romanizzazione. Da una zona pianeggiante ad Est della Rocca presso la strada provinciale Cavour-Villafranca Piemonte, proviene una coppa cordinata su piede che si collega al Golasecca II (600-475 a.C.) (Filippi, 1987, p. 165). In assenza di dati stratigrafici che ne consentano la contestualizzazione, il reperto rimane l'unico documento della prima età del ferro finora attestato. Per la fase successiva, già il Barocelli aveva segnalato ritrovamenti di frammenti ceramici d'impasto tipici della seconda e tarda età del ferro provenienti sia dalle pendici della Rocca che dal territorio circostante (Barocelli, 1931, pp. 40-41), in seguito confermati da sondaggi e ricognizioni che hanno indicato la probabile presenza di terrazzamenti sepolti, particolarmente sul lato Nord, occupati nel I secolo a.C. (Fozzati-Nisbet, 1985, pp. 33-34). La conferma dell'esistenza di nuclei abitati è venuta dal ritrovamento nella pianura alla base delle falde orientali della Rocca di un corredo funerario, pertinente a una deposizione entro pozzetto in lastre di pietra, composto da un'urna cineraria d'impasto associata ad una fibula del La Tène padano tardo, che ha fornito la prima documentazione circa l'esistenza di un abitato preromano stabile relativo ad un nucleo di popolazione ligure celtizzata (Filippi, 1987, pp. 166, 176). Un nuovo gruppo di sepolture, rinvenute recentemente nella stessa zona, e più precisamente immediatamente a Nord dell'attuale strada provinciale vecchia che collega il centro di Cavour con Villafranca Piemonte, costituisce un complesso cimiteriale omogeneo databile alla metà/seconda metà del I secolo a.C. La tipologia delle tombe, a deposizione terragna, e dei corredi composti essenzialmente da urne e coppe in ceramica d'impasto, talora decorate con impressioni, associate a fibule e ad altri oggetti di metallo, confermano l'appartenenza degli individui ad un nucleo di popolazione ligure celtizzata (Filippi-Prosperi, 1995, pp. 194-200). L'assenza di materiali che possano suggerire l'avvio del processo di romanizzazione consente di assumere la cronologia quale terminus post quem per la costituzione del centro romano, che infatti viene fatto risalire all'età cesariana (Lamboglia, 1941, pp. 229, 259-260; Väänänen, 1978, pp. 2, 22 sgg. e ntt. 195, 211). Inoltre, i nuovi dati archeologici permettono di escludere definitivamente l'opinione che Forum Vibii fosse geograficamente distinto dall'oppidum preromano, sostenuta in passato principalmente sulla base del titolo epigrafico di Busca relativo al *curator rei publicae Caburiensium* (CIL, V 7836) in opposizione a titoli di I e II secolo menzionanti Forum Vibii (Pais, 1918, p. 668; Gabotto, 1908, pp. 295-296; Camilla, 1965, p. 135; Lamboglia, 1965, p. 148). La continuità insediativa tra l'oppidum e il foro romano - già indicata dal Mommsen (CIL, V p. 825) e dal Barocelli (1930, pp. 64-65; Id., 1931, p. 43) - è, ora, ulteriormente provata dal-



l'assenza di soluzione di continuità tra l'area delle sepolture della tarda età del ferro e la zona cimiteriale di periodo romano imperiale di cui si dirà più avanti.

La stessa denominazione di Forum Vibii (Plin., N.H., III, 17, 123; Id., III, 16, 117; Solin., c. 8) indica l'iniziale formazione quale centro di mercato e di incontro, in origine probabilmente senza piena autonomia amministrativa, connessa al nome di C. Vibius Pansa Caetronianus, console nel 45-44 a.C. (Laffi, 1992, p. 9), autonomia che si può ragionevolmente ritenere sia stata raggiunta, con la costituzione in municipio.

Considerando la posizione geografica del forum, all'imbocco della Val Pellice sul confine tra le Alpi Cozie e le Marittime, e sulla linea pedemontana segnata, ad occidente, dalle stazioni doganali di Pedona (Borgo San Dalmazzo) (CIL, V 7852 = ILS 1854; Lamboglia-Camilla, 1955, pp. 60-64 = AE 1955, 205; Ristorto, 1971, p. 79; Mennella, 1992, pp. 211-217, ntt. 1-3), forse Dronero, Forum Germa(- - -) (Caraglio) (CIL, V 7836, 7832; Camilla, 1974, pp. 29-33), Piasco (CIL, V 7643 = I. It., IX 1, 173; Mennella, 1992, pp. 217-219) e - più ad oriente - Ad Fines (Drubiaglio) (De Laet, 1949; Carducci, 1958-1959, pp. 5-13; Negro Ponzi Mancini, 1981, p. 9; Roda, 1981a, pp. 56-60; Mennella, 1992, p. 231), è possibile - anche se non provato - che anche a Forum Vibii Caburum sia collegabile tale ruolo in età augustea con la definizione della Quadragesima Galliarum. A favore di questa ipotesi, oltre alla localizzazione del centro romano sulla strada pedemontana Pedona-Forum Vibii Caburum e, da qui, in rapporto con la diramazione per Augusta Taurinorum, è anche la menzione di un unico *curator rei publicae* per Pedona, Forum Germa (- - -) e Caburum (CIL, V 7836; Mennella, 1988, p. 141) che vede i tre centri accomunati tra loro. Contro l'ipotesi è la posizione del centro non collocato all'imbocco di una valle, ma che potrebbe essere giustificato dal preponderante potere attrattivo esercitato dalla Rocca.

Tra l'età cesariana e il periodo augusteo dovette compiersi appieno il processo di romanizzazione del territorio di Forum Vibii, che si presenta, non solo nell'aspetto della continuità geografica, legato a quello di Augusta Taurinorum, con il quale condivide l'iscrizione alla tribù Stellatina, come è documentato da tre titoli epigrafici locali (CIL, V 7344; 7346 = Pais, *Suppl.Ital.*, 946 e nr. 5 della sezione "Testi riediti e nuovi") e da quattro riferiti a soldati caburriensi morti altrove (CIL, XIII 6900; 7288; CIL, VIII 23252; CIL, VI 32638b, 20). L'identica iscrizione tribale e la testimonianza di Plinio (N.H., III, 17, 123) che ricorda Forum Vibii nella sua rassegna da occidente ad oriente come primo tra gli oppida Transpadanae regionis, consigliano di inserire il municipio nella regio XI augustea, sottraendolo al comprensorio del regnum Cotii cui l'aveva attribuito Mommsen con l'unica giustificazione di non saper altrimenti collocare altrove le numerose Cottianae civitates (CIL, V p. 825).

Alla tarda età repubblicana / inizio del periodo imperiale risalgono i documenti epigrafici più antichi attestati nel territorio di Forum Vibii, tutti relativi ad elementi di origine epicorica (quivi nrr. 6, 7, 8). Da segnalare nel terzo documento (nr. 8) la presenza del gentilizio Vibius legato al fondatore del foro e probabilmente assunto all'atto del reclutamento. Una seconda dedica funeraria



intitolata a Vibia Tertia (nr. 10) è stata anch'essa messa in relazione con il gruppo colonario che diede vita al municipio (Culasso Gastaldi, 1990, p. 116).

I dati sulla conduzione amministrativa municipale sono piuttosto scarsi, riconducendosi ad un frammento attestante la realizzazione di un'iniziativa edilizia decisa dal senato cittadino con finanziamento pubblico (nr. 4).

La conoscenza della struttura urbana di Forum Vibii è ancora oggi piuttosto limitata, anche se l'aver ottenuto, da parte della Soprintendenza Archeologica del Piemonte, l'inserimento del territorio ove si presume preesistesse il centro abitato romano, all'interno del Parco Regionale della Rocca di Cavour, ha consentito di attuare un controllo archeologico capillare delle attività edilizie che sta dando importanti risultati. Se, infatti, ai tempi delle ricognizioni pedemontane del Mommsen l'unico dato disponibile consisteva nella menzione riportata da un titolo epigrafico circa il dono al municipio di un balineum e di una piscina da parte di una flaminica della diva Drusilla (CIL, V 7345), si deve innanzitutto nuovamente citare, tra i documenti epigrafici, l'iscrizione conservata presso l'Abbazia di Staffarda, segnalata per la prima volta da Barocelli, che ci informa della realizzazione di una iniziativa pubblica in ambito verosimilmente edilizio, i cui connotati restano imprecisabili per le condizioni frammentarie del testo (nr. 4). Tra le diverse possibilità di integrazione non è però da escludere il riferimento alla pavimentazione (crepidine) intorno ad una piazza (foro?) del municipio, la cui localizzazione è per ora ancora ignota. Sotto il profilo strettamente archeologico le prime segnalazioni di affioramenti di strutture murarie, di materiali ceramici e di laterizi avevano indotto il Barocelli a localizzare il centro urbano nella zona compresa tra le falde orientali della Rocca e i terreni circostanti l'Abbazia di Santa Maria (Barocelli, 1930, pp. 64-65). Recentissime indagini di scavo hanno, d'altra parte, individuato due complessi edilizi di età romana imperiale, situati a Nord della strada antica per Villafranca, non lontano dalla zona della necropoli della tarda età del ferro. In sintesi, si può ritenere che si tratti di strutture residenziali dove coesistevano probabilmente attività produttive. Sulla base dell'analisi stratigrafica e dei materiali rinvenuti, le prime fasi di vita vanno ascritte al I secolo d.C., cui segue, già nel corso del II secolo, una rarefazione delle attività. Per la distruzione degli edifici un termine è offerto da due monete costantiniane (313-337 d.C.) rinvenute negli strati del crollo di un ambiente. La presenza di una sepoltura ad inumazione ascrivibile all'età tardoromana/alto-medievale posta tra i due complessi abitativi, segna il definitivo cambiamento di destinazione funzionale dell'area (Filippi-Prosperi, 1995, pp. 194-195; 201-208). Pur evidenziandone l'importanza per la conoscenza della struttura urbana del municipio, i nuovi dati non consentono ancora interpretazioni planimetrico-distributive, se non in linea molto generale ed in particolare nel loro rapporto con quello che viene a definirsi come uno dei possibili assi viari antichi, coincidente grosso modo con la vecchia strada provinciale per Villafranca, tendente verosimilmente al raccordo con la Augusta Taurinorum-Pollentia. Un recupero di corredi funerari, purtroppo decontestualizzati, effettuato nel 1984, ha fornito indicazioni su una zona di necropoli che si localizza ad Ovest dei complessi edilizi descritti. Si tratta della stessa nella quale si rinvenne nel 1835 un sarcofago in

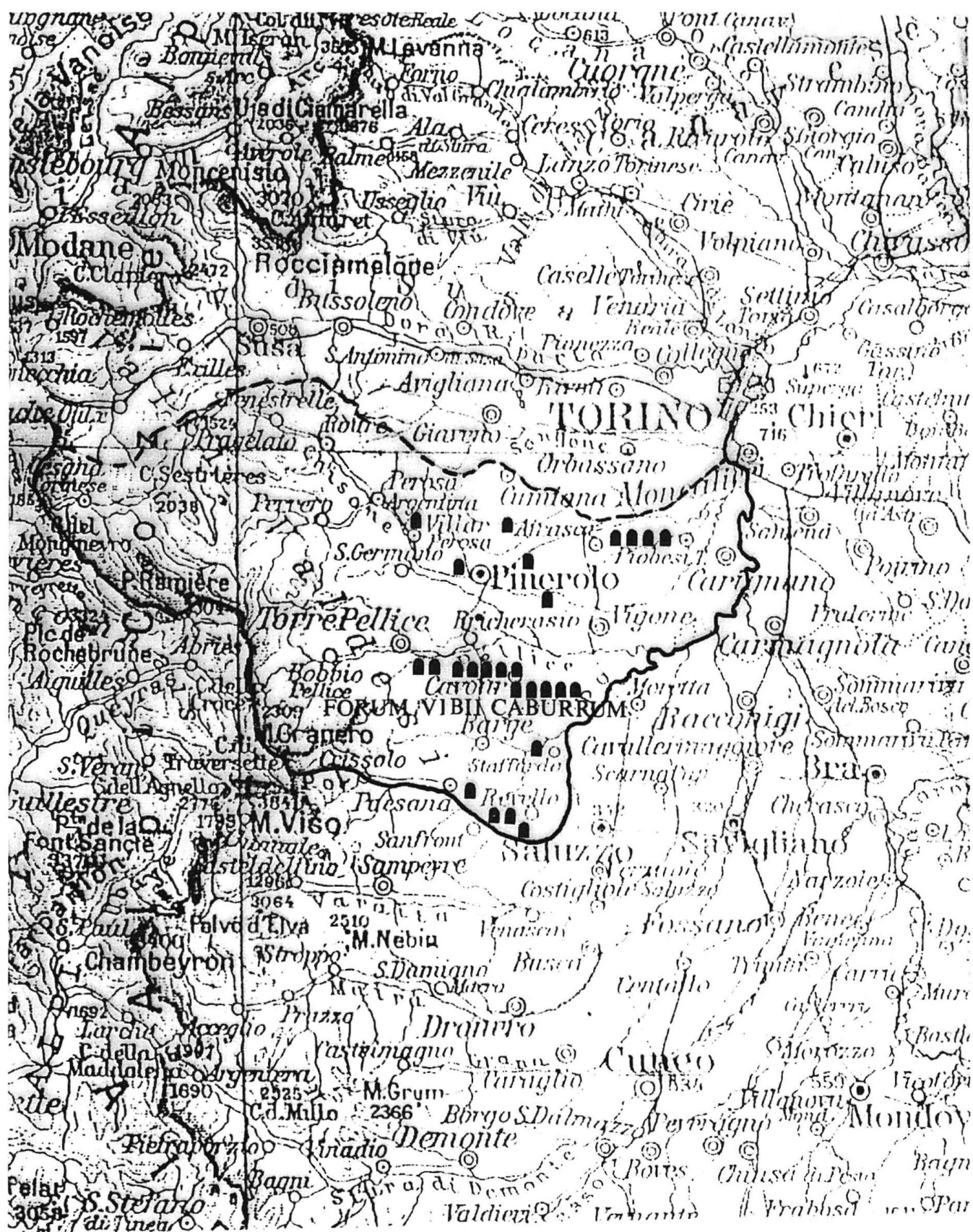


lamina di piombo recante un'iscrizione incisa, oggi perduto, contenente una pside in vetro nero, di notevole pregio e rarità esposta al Museo di Antichità di Torino, oltre che una spatola, due cucchiari e una moneta di P. Septimius Geta, questi ultimi tutti dispersi (Fabretti, 1875, pp. 199-201; Scafile, 1975, p. 363, nr. 513). I materiali recuperati nel 1984, tutti afferenti a corredi di sepolture ad incinerazione, tra le quali due certamente in anfore segate, risalgono in gran parte al periodo compreso tra la metà del I secolo d.C. e il II secolo, coincidente con la fase di massima espansione insediativa ed economica dei municipi della Cisalpina. La presenza di oggetti in vetro, tra i quali due mercuriali - uno con marchio di fabbrica <<N>> tra bottoni - databili tra la fine del II secolo e l'inizio del III secolo d.C., viene a confermare il perdurare della vitalità di Forum Vibii allo scadere del II secolo e oltre, con caratteri di pieno inserimento nei circuiti commerciali, nonostante l'apparente marginalità rispetto alle fondamentali arterie di comunicazione (Filippi, 1987, pp. 159-180).

Analogamente a quanto si registra in tutta la regione cisalpina occidentale (Cresci Marrone, 1987, pp. 25-26), anche a Forum Vibii Caburum le testimonianze archeologiche ed epigrafiche attribuibili al III secolo d.C. risultano piuttosto scarse, documentando il diffuso fenomeno di crisi economica ed insediativa sia per quanto riguarda l'area urbana sia per il suo territorio amministrativo, situazione che portò, come si è accennato, alla nomina di un curatore civico. Alcuni indizi consentono in ogni caso di intravedere una continuità del municipio nel IV-V secolo d.C., anche se, allo stato attuale, non pare possibile configurarne i modi e soprattutto la struttura insediativa. A parte le monete costantiniane rinvenute negli strati di crollo degli ambienti recentemente individuati (Filippi-Prosperi, 1995, pp. 201-208) che documentano un uso del complesso nella prima metà del IV secolo, sono soprattutto due testimonianze epigrafiche datate tra il 420 e il 466 (nrr. 14 e 15) conservate presso l'Abbazia di Santa Maria di Cavour e, presumibilmente, provenienti da non molto lontano, che, insieme con un terzo documento datato al 489 e conservato a Revello (nr. 16), oltre all'indubbio significato connesso alla cristianizzazione della regione attribuita alla Diocesi di Torino (Savio, 1898, pp. 1-8; 285-286; Casiraghi, 1979, p. 24), parrebbero comprovare l'esistenza di grandi latifondi anche nell'ager di Forum Vibii Caburum, così come recentemente dimostrato per il territorio - assimilabile sotto il profilo geo-morfologico e culturale - di Augusta Bagiennorum (Sant'Albano di Stura) e di Pollentia (Centallo) (Mennella, 1993, pp. 205-220). All'inizio del V secolo d.C. lo stesso territorio di Caburum viene inserito, con Oriate, Pedona e Pollentia, nell'ampliamento della Provincia delle Alpes Cottiae operata da Costanzo in chiave di difesa militare (Negro Ponzi Mancini, 1980, p. 38).

La continuità insediativa del sito di Cavour è documentata dalla fondazione dell'Abbazia di Santa Maria nel 1073 ad opera del vescovo Landolfo (Coppa-Viero, 1982, pp. 143-150), alla quale dovette preesistere una chiesa altomedievale come pare comprovato dalla presenza di materiali architettonici datati alla prima metà del VIII secolo d.C. (Casartelli Novelli, 1974, pp. 80-89). D'altra parte nei terreni intorno all'abbazia sono venuti alla luce gruppi di sepolture ad inumazione che potrebbero ascrivere a questo periodo. Infine la più antica attestazione del







Castrum Caburri risale al 1041 (La Rocca, 1986, p. 30), mentre mancano ancora studi sistematici sui resti del castello e di una torre posti alla sommità della Rocca.

La definizione dei confini amministrativi dell'ager del municipio non è in ogni sua parte certa: a Sud e ad Est, il corso del fiume Po costituisce il limite naturale rispetto all'ager saluzzensis (Culasso Gastaldi, 1992, pp. 11-41) ed al territorio di Pollentia (Gabotto, 1908, pp. 281 sgg.; Ferrua, 1948, pp. XV, XXI sg.; Sartori, 1965, pp. 32-33). La presenza a Lombriasco di due titoli menzionanti la tribù Pollia del municipio di Pollentia (CIL, V 7340, 7341) aveva indotto il Ferrua e il Sartori a riconoscere uno sconfinamento del territorio pollentino a Nord del Po (Ferrua, 1948, p. XXII; Sartori, 1965, p. 32). Più convincente appare tuttavia l'ipotesi, in virtù della posizione di confine del territorio di Lombriasco, che le epigrafi siano state trasportate per motivi di conservazione e di raccolta al di là del fiume, presso la chiesa.

A Nord la definizione del confine rispetto al territorio di Augusta Taurinorum è ostacolata sia dall'appartenenza di entrambe le città romane alla tribù Stellatina, sia dall'assenza di limiti geografici fortemente caratterizzanti il paesaggio. Né soccorrono a chiarimento le delimitazioni delle diocesi laddove il territorio di Cavour entrò a far parte della diocesi di Torino che, a Sud, si estendeva fino alla Stura e al Tanaro (Savio, 1898, pp. 1-8; 285-286; Casiraghi, 1979, pp. 24-33). Diverse le ipotesi in merito: il Mommsen (CIL, V p. 825) pose il limite lungo il torrente Sangone, mentre il Gabotto (1908, p. 296) segnala tre possibili confini nel Sangone stesso, nel torrente Chisola o nel Lemina, senza propendere per l'uno o per l'altro. Analizzando la questione, si osserva innanzi tutto che i tre corsi d'acqua corrono tra loro grosso modo paralleli nella pianura da Ovest verso Est, tendenti nel tratto finale a Nord per affluire nel Po nei pressi di Moncalieri. È indubbio che il Sangone costituisca il segno orografico più importante, ma appare - a nostro avviso - troppo vicino alla colonia di Augusta Taurinorum (ca. km. 2). Il Lemina parrebbe da escludere, non tanto per la debolezza della sua portata, che potrebbe non corrispondere alla situazione antica, quanto soprattutto perché viene a definire, nei confronti del Po, una fascia di territorio stretta e allungata, che non corrisponde alle logiche delle limitationes romane. Rimane, dunque, il Chisola, che riteniamo, pur nell'incertezza del caso, di assumere quale confine. A favore di questa ipotesi sono da porsi da un lato, la posizione relativamente più centrale di Forum Vibii Caburum rispetto all'ager così definito, - ma non di secondaria importanza - l'attestazione, lungo il percorso del torrente, di una serie di siti di interesse archeologico da ritenersi possibili insediamenti vicani quali Cumiana, Volvera, Piobesi - Candiolo e Carpice. Mentre dei ritrovamenti di Cumiana si dirà oltre, si segnalano, in territorio di Volvera, a Sud del Chisola tombe di epoca romana imperiale (Barocelli, 1930, pp. 70-71); nei terreni della Cascina Motta estesi tra i comuni di Piobesi, Candiolo e Vinovo si rinvenne una necropoli ad incinerazione datata dall'età augustea - forse anche La Tène finale - al II-III secolo d.C. (Ricci, 1898, pp. 224-226; Id., 1902, p. 50); per quanto riguarda l'attuale sito di Carpice è stato identificato con il vicus Calpix citato nell'atto di fondazione dell'Abbazia dei SS. Solutore, Avventore e Ottavio di Torino, posto sul tracciato della Augusta Taurinorum - Pollentia (nel medioevo "estrata taurini");



nel suo territorio sono segnalati ritrovamenti di tombe (Rodolfo, 1941, pp. 174, 186-187). Ad Ovest, la linea di confine - in conformità anche con la diocesi - va posta sul crinale delle Alpi.

L'ager, così delimitato, vede il centro urbano comunque eccentrico, evidenziando la sua localizzazione quelle motivazioni al controllo delle valli alpine e al raccordo con la strada pedemontana occidentale che si sono precedentemente messe in rilievo. Poco a Nord di Forum Vibii Caburrum il torrente Chisone si immette nel torrente Pellice, che a sua volta, ben presto, in prossimità di Faule, affluisce nel fiume Po. Le due valli alpine, pur secondarie rispetto al sistema dei valichi transalpini, rivestono comunque una qualche importanza e perlomeno nella loro parte inferiore sono attestati ritrovamenti che ne documentano la frequentazione in età romana imperiale: nella Valle del Chisone, che attraverso il Monginevro va a raccordarsi con la Valle della Durance, titoli sono presenti a Macello (CIL, V 7346), Pinerolo (CIL, V 8953, 8954), San Secondo di Pinerolo (CIL, V 7344), Villar Perosa (nr. 8). Mancano, invece, ritrovamenti lungo la Val Pellice, anche se la presenza di toponimi prediali di derivazione romana, quali Garzigliana (Carciliana) posta in un'area tra il Chisone e il Pellice immediatamente a monte della zona di confluenza, Babano, soprattutto Bibiana (Vibianus, Vibius) (Serra, 1943, pp. 26-27) confortano circa la vitalità anche insediativa di questa valle, certamente secondaria, tendente al Colle Malaura. L'area pedemontana a Nord del Chisone si connota soprattutto per i ritrovamenti di Frossasco, dove in regione Marghera (o Marchetta?) nel 1950 è stata individuata una fornace di impianto rettangolare tripartita forse utilizzata per la produzione di laterizi (Carducci, 1950, pp. 199-201; Cresci Marrone, 1996a, pp. 75-82) risalente probabilmente al I-II secolo d.C. L'attestazione sporadica nella stessa zona di tombe (Id., 1950, p. 201) e poco lontano in regione Tavernette di Cumiana di urne cinerarie (Tosel, 1947, p. 26) e di una lapide funeraria conservata presso la pieve di San Giacomo (CIL, V 7339) consentono di ipotizzare la realtà di un insediamento vicano, anche se la descrizione lasciataci dal Tosel di altre venticinque tombe in regione Marghera, impone di ascriverle al periodo barbarico piuttosto che romano (Tosel, 1947, p. 25). L'esistenza di un vicus a Cumiana è giustificata dalla posizione all'imbocco di una valle secondaria che, superato il Sangone, apre sui laghi di Avigliana e di qui si connette con la statio ad Fines. Gli stessi ritrovamenti archeologici di Tavernette, Frossasco, Pinerolo, San Secondo disegnano una via pedemontana tendente da Forum Vibii Caburrum attraverso Bricherasio-Bibiana o Campiglione che si segnala per il ritrovamento di due iscrizioni (CIL, V 7346, 7347) e di una sepoltura con corredo dalla regione Casassa (Barocelli, 1933, p. 9). Per quanto attiene al tratto di strada che collegava, a Sud, Forum Vibii Caburrum con le stationes della Quadragesima Galliarum - la Via Moneta citata nei documenti del XIII secolo - sono stati ipotizzati (Negro Ponzi Mancini, 1981, pp. 62-63; Culasso Gastaldi, 1992, p. 23) due percorsi; uno pone l'attraversamento del Po in direzione di Envie, dove è attestata un'epigrafe (nr. 10) e di Revello, da dove provengono altri due titoli (nrr. 9 e 16), zona citata da Plin., N.H., III, 20, 117 per la particolare carenza di acqua del fiume; il secondo, più a Est, lungo il tracciato di una strada ancor oggi deno-



minata Via dei Romani, che tocca l'Abbazia di Staffarda, dove si conserva un frammento di epigrafe (nr. 4). Nella realtà dell'organizzazione viaria anche secondaria della regione parrebbe di poter ritenere che entrambi i tracciati possano essere stati utilizzati contemporaneamente o in tempi diversi, osservando come il secondo, nella parte a Sud del Po, tenda verso un territorio solcato da torrenti (Varaita, Maira, Mellea) facilmente esondabili.

Infine, il tracciato della strada che collegava Forum Vibii Caburum ad Augusta Taurinorum: il Barocelli (1930, p. 71) considerava tale strada una diramazione della Augusta Taurinorum-Pollentia che, uscita dalla Porta cosiddetta Marmorea, dopo un tratto rettilineo coerente con l'orientamento urbano,olgeva verso Candiolo-Piobesi, superando il Po nei pressi di Carignano. A Piobesi avveniva la diramazione verso Pancalieri e Cavour. Sebbene il Rodolfo (1941, pp. 167-191) abbia proposto un diverso itinerario per la Augusta Taurinorum-Pollentia verso Carpice, La Loggia, Carignano, Racconigi ecc., questi concorda comunque sull'esistenza del collegamento Forum Vibii Caburum - Pancalieri - Piobesi - Candiolo - Augusta Taurinorum. A sostenerne l'esistenza sono inoltre da segnalare alcuni significativi ritrovamenti lungo il tracciato quali innanzi tutto un miliario di Costantino presso l'ex pieve di San Giovanni (nr. 3) e un'altra epigrafe dalla stessa chiesa (nr. 1). La presenza, a San Giovanni, di numerosi materiali edilizi (mattoni, tegole, semicolonne) di epoca romana (Tamagnone, 1985, pp. 29-45), suggerisce l'esistenza nella zona di un insediamento residenziale (villa?). Un altro titolo è attestato sul presunto tracciato in regione San Paolo di Virle (nr. 19), mentre da poco lontano presso la Cascina Miglia il Barocelli (1913, pp. 193-194) segnalò il ritrovamento di una sepoltura ad inumazione con scarso corredo attribuita al II-III secolo d.C.

In conclusione si può osservare come il sistema del popolamento nel territorio di Forum Vibii Caburum, sulla base dei dati noti, non risulti particolarmente intenso, né di tipo diffuso, ma soprattutto connesso all'organizzazione viaria. È tuttavia da rilevare come la zona, tuttora relativamente poco urbanizzata, non sia stata interessata da interventi edili e infrastrutturali tali da determinare quegli stravolgimenti che spesso costituiscono l'occasione per ritrovamenti archeologici.

I documenti epigrafici di Forum Vibii Caburum risultano in parte raccolti presso la chiesa dell'Abbazia di Santa Maria di Cavour (CIL, V 7346; nrr. 2, 5, 11, 14, 15) e nell'annesso piccolo museo dove si trovano anche i resti di un corredo rinvenuto entro una deposizione in anfora Dressel 20 segata databile alla seconda metà del II secolo d.C. rinvenuta nel 1972 in zona Belvedere di Cavour, oltre che la ricostruzione di una tomba a cappuccina proveniente dalla località Smuraglia, e altri materiali sporadici. Si auspica per questo importante complesso la realizzazione di un progetto di restauro complessivo con l'allestimento di adeguati spazi museali. Gli altri reperti epigrafici sono, come si è già via via detto, dispersi sul territorio e conservati soprattutto presso le chiese, abbazie e santuari (Cappella di San Giacomo in località Tavernette di Cumiana CIL, V 7339; chiesa di San Giovanni Battista, oggi inclusa nel cimitero di Piobesi, nrr. 1,3; Abbazia di Staffarda nr. 4; chiesa di San Biagio di Revello nrr. 9, 16; Santuario della Madonna dell'Occa di Envie nr. 10), mentre alcuni si trovano



presso il Museo Civico di Pinerolo (nr. 6), nel Museo Valdese di Torre Pellice (nr. 8) nella raccolta della chiesa parrocchiale di Cavour (nr. 17) e nel Museo di Antichità di Torino (CIL, V 7345; nr. 18). [F.F.]

AGGIUNTE E CORREZIONI AI MONUMENTI EPIGRAFICI  
COMPRESI NELLE RACCOLTE CHE SI AGGIORNANO

CIL, V

**764\*** Cfr. Barocelli, 1933, p. 10. **765\*** Cfr. Barocelli, 1933, p. 10.  
**766\*** Titolo, considerato falso, invano ricercato da Barocelli, 1933, p. 10.  
**767\*-770\*** Quattro frammenti, di cui due ricongiunti, riferibili ad un'unica lastra marmorea. 25, 5 × 27, 5 (767\*); 30 × 26,5 (768\*); 11,5 × 28 (769\*+770\*); alt. lett. 5. - Ancora murati a filo di parete a sinistra del presbiterio del santuario di San Chiafredo a Crissolo. - Autopsia 1989. - Savio, 1901, pp. 151-146, tavv. 1-2. - Interpunzione onduliforme. - L'iscrizione ricorda verosimilmente la riconsacrazione dopo un restauro, avvenuto nel corso dell'ultimo ventennio del XV secolo, della chiesa di San Chiafredo, martire della legione tebea sotto gli imperatori Diocleziano e Massimiano; la distruzione della lastra va probabilmente riferita a un'incursione di valdesi il 12 giugno 1655. **7103.** L'iscrizione, attualmente conservata nei magazzini del Museo di Antichità di Torino (nr. inv. 510), sarebbe stata rinvenuta nel 1723 nelle mura di Torino, secondo la nota informativa del conte Giuseppe Ariosto, recepita poi da Mommsen; tuttavia, Jacopo Durandi, 1803, dice la lapide trovata a Piobesi "con più altre". Accredita tale origine Ferrero, 1883, p. 299, il quale valorizza il dato onomastico per collegare la proprietà pubblica dei liberti menzionati nel titolo (Publicii) con l'etimologia del toponimo Piobesi, derivante da Publice; secondo tale ricostruzione, non condivisibile perché viziata da ipercorrettismo, la lapide rientrerebbe nel municipio caburriate. **7338.** Vd. nr. 1 nella sezione dei "Monumenti epigrafici riediti o nuovi". **7339.** Stele a testa tonda in pietra micacea priva dell'acroterio di sinistra presenta l'iscrizione incisa all'interno di uno specchio delimitato da una cornice listellata. 213 × 68 × 24; campo 50 × 50; alt. lett. 7,5-4,5. - Si trova tuttora conservata all'interno della Cappella di San Giacomo a Tavernette di Cumiana, grappata alla parete di destra, dopo essere stata murata sulla soglia della Cappella stessa dove nel 1933 la visionò Barocelli. - Autopsia 1995. - Pais, Suppl. Ital., 945; Barocelli, 1933, p. 7; Cresci, 1996b, pp. 68-71, tav. XXIV. - I secolo d.C. per paleografia e onomastica. **7340.** È verosimilmente da attribuire a Pollentia per la menzione della tribù Pollia, in base alla quale Ferrua, 1948, p. XXII e Sartori, 1965, p. 32 ipotizzano uno sconfinamento a Nord del Po della pertica pollentina. Ma è forse probabile che la pietra, proveniente da località finitima a Sud del fiume, fosse custodita per collezione nella chiesa di Lombriasco prima di entrare a far parte della raccolta Pingon e seguirne quindi la sorte di dispersione. Irreperibile. - Prima metà I secolo d.C. per l'onomastica. **7341.** È verosimilmente riferibile a Pollentia per la menzione della tribù Pollia, in base alla quale Ferrua, 1948, p. XXII e Sartori, 1965, p. 32 ipotizzano uno



sconfinamento a Nord del Po della pertica pollentina. Ma anche in questo caso è più probabile un percorso collezionistico analogo a quello descritto per la precedente iscrizione. Irreperibile. - Apparentemente I secolo d.C. **7342.** Frammento angolare inferiore sinistro di stele sepolcrale, segnalato nel XVI secolo come conservato nella chiesa vicino al ridotto della Rocca di Lombriasco, ma in seguito non consta che sia stato ulteriormente riscontrato ed è probabilmente irreperibile. **7343.** Rinvenuta a Macello in circostanze ignote e trascritta all'inizio del XIX secolo nelle carte del Gazzera, fu invano cercata già dal Barocelli e risulta attualmente irreperibile. - Barocelli 1933, p. 8. - A cavallo tra il I sec a.C. e il I secolo d.C. per l'onomastica. **7344.** Invano ricercata già dal Barocelli, risulta attualmente irreperibile. - Barocelli 1933, p. 8. - I secolo d.C. per l'onomastica. **7345.** Grande lastra marmorea con cornice modanata, mutila a sinistra e con isolate sbrecciature superficiali. 62 × 210 × 9; campo 54 × 204; alt. lett. 11-8. - È attualmente conservata nel deposito del Museo di Antichità di Torino. Inv. nr. 504- Autopsia 1994. - Barocelli, 1923b, p. 42; 1933, p. 10; Peyron, 1989, pp. 273-277; cfr. Promis, 1869, p. 477 nr. 247; Alessio, 1913, p. 9; Peyron, 1991, pp. 69-70. - Interpunzione triangoliforme. 1 [Atti]A Peyron 1989, come da suggerimento di Promis; 3 [baline]VM Peyron 1989, come da suggerimento di Promis. - Dopo il 38 d.C. per il riferimento alla diva Drusilla, divinizzata in tale data. **7346.** Stele di marmo grigio pseudocuspidata, fratta orizzontalmente in due parti combacianti e ricongiunte, nonché segnata da superficiali sfogliature e corrosioni soprattutto in corrispondenza del margine sinistro; presenta nel timpano un gorgoneion, nelle spallette acroteriali due delfini e nella nicchia centrale il busto panneggiato di un personaggio virile con pettinatura tipica dell'età augusteo-tiberiana; ai lati, sotto una cornice modanata, quattro figure maschili stanti (di cui manca per abrasione quella inferiore sinistra), e sovrapposte in due ordini, sostengono ciascuna un'asta. Più in basso, in corrispondenza delle listellature laterali delimitanti lo specchio, figurano due lance stilizzate con le punte a entrambe le estremità. 185 × 60 × 14,5; campo 46,5 × 44; alt. lett. 6,8-4,5. - Trovata nel 1811 (1820 secondo Barocelli, 1923b, pp. 41-42) nei poderi del conte di Luserna lungo la via che da Cavour porta a Campiglione in regione Teppa, fu in seguito incastrata nella parete esterna di casa De Maria e ad inizio secolo venne trasferita nel museo della casa parrocchiale; attualmente si conserva, grappata alla parete di sinistra, nell'interno della chiesa dell'Abbazia di Santa Maria. - Autopsia 1994. - Pais, Suppl. Ital., 946. Cfr. Alessio, 1913, pp. 13-14; Barocelli, 1923b, pp. 41-42; 1930, pp. 67 fig. 2; 1933, p. 9; Peyron, 1989, pp. 261-272; 1991, pp. 66-69. - Interpunzione puntiforme e triangolare. 4 longa anche la prima I di FILIO. - Alessio, 1913, p. 14, ripreso dubitativamente da Barocelli, 1933, p. 9 attribuisce a questa iscrizione il corredo sepolcrale rinvenuto nel 1907 in regione Casassa nel podere di Marianna Bessone-Rossetti. - Prima metà del I secolo d.C. per paleografia, onomastica e apparato figurativo. **7347.** Lapide di serizzo. 164 × 48 (Casalis). - Rinvenuta nello stesso sito della precedente, risulta irreperibile già al tempo dei riscontri del Mommsen e del Barocelli. - Cfr. Casalis, 1837, p. 319; Barocelli, 1933, p. 9; Peyron, 1989, pp. 272-273. - Presumibilmente prima metà del I secolo d. C. in



base al formulario onomastico. **7348.** Frammento con dedica verisimilmente funeraria invano cercato già dal Barocelli, risulta attualmente irreperibile. - Cfr. Barocelli, 1933, p. 11. **7349.** Vd. nr. 9 nella sezione "Monumenti epigrafici riediti o nuovi". **8953.** Invano cercata già dal Barocelli, è da questi associata, per identità di provenienza e menzione dello stesso gentilizio, al bollo laterizio CIL, V 8110, 420, che risulta oggi anch'esso disperso. - Cfr. Barocelli, 1933, p. 8. - II secolo d.C. per l'onomastica. **8954.** Stele cuspidata di materiale e dimensioni ignote con rosone frontonale e spallette acroteriali a fiamma (Massi), risulta irreperibile già al tempo dei riscontri del Barocelli e deve probabilmente considerarsi dispersa. - Cfr. Massi, 1833, p. 41; Barocelli, 1933, p. 8. - I secolo d.C., in base alla paleografia.

Pais, Suppl. Ital.

**944.** Vd. nr. 1 dei "Monumenti epigrafici riediti o nuovi". **945.** Cfr. CIL, V 7339. **946.** Cfr. CIL, V 7346. [G.C.M.]

#### MONUMENTI EPIGRAFICI RIEDITI O NUOVI

**1.** (= CIL, V 7338). Lastra di pietra micacea grigio scura, con sbrecciature e sfaldature su ampia parte della superficie iscritta. 61 × 170; alt. lett. 7-6. - Trovata in anno e sito ignoti, fu usata già nel XVIII secolo come gradino nella chiesa di San Giovanni a Piobesi ove è oggi ingrappata a filo della parete nella facciata a sinistra della porta di ingresso. - Autopsia 1994. - Pais, Suppl. Ital., 944; cfr. Ferrero, 1883, pp. 298-299.

*Vennonius Clemens <S>uperi f(ilius)  
Victor(iae) v(otum) s(olvit) [l(ibens)] m(erito).*



1 VENNONIVS CLEMENS PERIIT VICTOR V M S CIL ove la si ritiene completamente interpolata; VENNONIVS CLEM[e]NS V[.]ERI F Pais sulla base di Ferrero. Interpunzione tonda e triangolare; un segno d'interpunzione




puntiforme precede alla prima linea il gentilizio, ma non vi è ragione di credere che la lastra sia rifilata sul margine sinistro. - Il lapicida tralasciò di incidere sul supporto, il quale per la larghezza sembra più assimilabile a una mensa che ad una base di ex voto, la prima lettera del patronimico per omoteleuto con l'ultima del cognome; ricorse inoltre ad un'inusuale abbreviazione del nome della divinità, non essendovi possibilità, in base ad una ragionevole perequità di formulario onomastico, per considerare Victor come il cognome di un condedicante. Il culto della Vittoria risulta peraltro assai diffuso in area pedemontana celto-ligure, come probabile assimilazione delle due divinità locali Cathubodua e Cantismerta (per il successo del culto cfr. Roda, 1981b, pp. 249-251; per i suoi moduli iconografici vedi Mennella, 1989, pp. 23-34, nonché Mercado, 1993, pp. 290-298). La famiglia del dedicante, di origine epicorica, come dimostrano le modalità di espressione del patronimico, è ampiamente attestata nell'agro stellatino, con particolare frequenza ad Augusta Taurinorum (CIL, V 7037, 7055, 7093, 7107, 7119, 7120, 7121); nell'onomastica dell'offerente, che non avrebbe avuto prenome, il cognome paterno Superus, usato in funzione idionimica, è largamente documentato nella regio IX (CIL, V 7500, 7594, 7727, 7863; aggiornamento delle occorrenze onomastiche in Mennella, 1981, p. 198). - Si data presumibile al I secolo d.C. per suggerimento paleografico.

2. Frammento interno di lastra di marmo bianco con il retro liscio. 37 × 60 × 7; alt. lett. 23. - Rinvenuto in anno e sito ignoti, è conservato ingrappato alla parete interna della chiesa dell'Abbazia di Santa Maria presso Cavour. - Autopsia 1994. - Inedito.

FVC?

-----  
 [- - trib(unicia) p]ot(estate) II[· ?]  
 -----



Interpunzione a virgole apicate; lettere a marcato solco triangolare. - Il frammento appartiene senza dubbio a una dedica imperatoria che il modulo delle lettere suggerisce pertinente a una grande iscrizione monumentale. - Si data nella prima metà del I secolo d. C. per suggerimento paleografico.

3. Tronco di colonna di gneiss molto eroso e consunto. 80 × 42; alt. lett. 7. Rinvenuto in anno e sito ignoti, si trova grappato a destra del portale della chiesa di San Giovanni a Piobesi, dopo esservi stato a lungo riutilizzato come supporto per la vasca dell'acqua santa. - Autopsia 1994. - Ferrero, 1902, pp. 49-52. Cfr. Barocelli, 1930, p. 71; Tamagnone, 1985, p. 37, tav. I. In questa sede si presenta una fotografia eseguita nel 1928, quando la pietra era in condizioni migliori dell'attuale (neg. nr. 1085 archivio della Soprintendenza Archeologica del Piemonte)



- [D(omino) N(ostro) Imp(eratori) Caes(ari)]  
 [Fla(vio) Costantino]  
 [Maximo]  
 [P(io) F(elici) Victori Aug(usto)],  
 5 [pont(ifici) max(imo)],  
 [trib(unicia) pot(estate) XXIII],  
 [imp(eratori) XXII],  
 [cons(uli) VII],  
 [p(atri) p(atriciae), pro con(suli)],  
 10 [humanarum rerum]  
 [optimo pr]ncipi  
 [divi Cons]tanti filio  
 [bono rei pu]blice [nato].



Interpunzione triangoliforme. 11 [...]NCIPE Ferrero. 12 [...]NTIF Ferrero, con allusione al titolo pontificale. 13 ICE Ferrero. - Il testo è ricostruibile con buon margine di attendibilità grazie alla menzione dell'imperatore Costanzo nella formula patronimica, nonché in base alla trasparente analogia con il segmento finale di altre titolature costantiniane, presenti su miliari cisalpini (CIL, V 8004, 8005, 8011, 8040, 8041, 8065), rinvenuti in area limitrofa ad Oulx (CIL, V 8079, 8080), Chivasso (CIL, V 8069, 8070) Torino (CIL, V 8072). Il presente miliario costituisce, dunque, la prova dell'esistenza di un percorso viario Augusta Taurinorum-Forum Vibii Caburum, transitante per Piobesi, cui è probabilmente riferibile anche un miliario rinvenuto presso il castello di Drosso nelle vicinanze di Torino (CIL, V 8081); tale tracciato fu oggetto, come gran parte della viabilità transpadana, di restauro e riqualificazione in età post-tetrarchica. - Anno 328 d.C. in base ai riferimenti della titolatura.

4. Frammento, verosimilmente inferiore angolare destro, di marmo quarzifero, risagomato per reimpiego. 20,5 × 138 × 57; alt. lett. 12,5. È murato nell'architrave della porta a sinistra dell'ingresso principale della chiesa dell'Abbazia di Staffarda. - Autopsia 1995. - Barocelli, 1933, p. 11. Cfr. Savio, 1932, pp. 16-17.

L. Revello

-----  
 [ - - ]nes d(ecreto) d(ecurionum) p(ecunia) p(ublica) f(aciundas) [c(uraverunt)].



Interpunzione triangoliforme. P con occhiello aperto. Abbreviazioni disposte a coppie distanziate. 1 ....ES D P [.] F Barocelli, sulla base di un calco. - Si tratta di un formula relativa ad un'iniziativa edilizia (forse la messa in opera di crepidines, ma non sono escluse integrazioni alternative quali, fra le altre, incrustationes, mansiones, stationes, substructiones, tabulationes,), molto probabilmente eseguita con finanziamento pubblico da magistrati municipali su decisione del senato cittadino caburriate, di cui si ha qui la prima e finora unica testimonianza. - Datazione riferibile al I secolo d.C. per la paleografia.

5. Stele quadrangolare scorniciata in gneiss, con la superficie iscritta assai consunta a causa di una prolungata azione di calpestio. 148 × 73; alt. lett. 8,5-6. - Rinvenuta in anno e sito ignoti, è reimpiegata quale soglia esterna della Abbazia di Santa Maria presso Cavour. - Autopsia 1994. - Inedita.

Se[....]us Atiliu[s],  
 C. [Atili]us C. f. Stel(latina),  
 'Sex. Atilius C. f.'  
 'Ser(gia).'





Interpunzione tonda. - Il testo, difficilmente ricostruibile a causa delle pessime condizioni del supporto, sembra riferibile a un titolo sepolcrale di più individui appartenenti alla gens Atilia. Di essi, il primo è di probabile origine epicorica poiché presenta l'originario idionimo (forse *Secundus*), espresso per esteso in posizione prenominale, secondo una prassi assai attestata in Cisalpina (vedi Salomies, 1987, pp. 120-131); il secondo è cittadino originario del luogo perché iscritto alla tribù caburriate, il terzo, il cui nome fu aggiunto con diversa grafia forse in un secondo momento, è cittadino censito nella tribù Sergia, e potrebbe quindi provenire da Augusta Praetoria, il centro più vicino a Forum Vibii Caburum ad avere gli abitanti ascritti a tale tribù. Il gentilizio Atilius è assai comune, soprattutto nella contigua Augusta Taurinorum (CIL, V 6974-6984, 7013, 7017, 7063, 7064). - Si data nella prima metà del I secolo d. C., in base ai formulari onomastici.

6. Stele scorniciata a testa tonda in gneiss, mutila in basso e con retro grezzo sul lato destro. 68 × 42 × 19; alt. lett. 11. - Rinvenuta casualmente in anno ignoto in località Porporata presso Pinerolo, è oggi affissa nel Museo Storico di Pinerolo presso il Palazzo del Senato. - Autopsia 1983. - Cresci Marrone, 1988, pp. 57-59, nr. 2, figg. 18-19.

*Cintu*[[ ]=  
*us Vel*[.] =  
 -----



Ductus irregolare, modulo di scrittura costante, allineamento precario, solco superficiale, interpunzione tonda. - Epitafio di un elemento di origine epicorica, come dimostra la struttura onomastica probabilmente idionimica e l'ascendenza celto-ligure dei singoli elementi nominali. *Cintullus* è infatti nome di origine celtica (Holder, 1893, col. 1023) noto in area contigua in un titolo funerario di Cirié (Barocelli, 1923a, p. 31) e nella forma *Cintulus* a Valperga (Pais, Suppl. Ital., 932), mentre la seconda parte nominale, probabilmente riferibile a un patronimico, ammette diversi esiti come *Velacus*, *Velagenus*, *Velacostus*, *Veltus*, *Veltovis*, anch'essi derivanti da una radicale epicorica (Holder, 1907, coll. 140 sgg.). - Si data a cavallo tra I secolo a.C. e I secolo d.C. in base al formulario onomastico.



7. Lastra scorniciata quadrangolare in pietra locale con margini integri e superficie naturalmente levigata. 42,5 × 45,5 × 7; alt. lett. 7-4. - Trovata in anno e sito ignoti è ora nell'abitazione privata della famiglia Danna a Rifreddo, ove risulta murata già dalla fine del secolo scorso. - Autopsia 1990. - Culasso Gastaldi, 1990, pp. 111-113, nr. 1, fig. 1.

*Disius*

*Pramianius*

*Momi f., Moccus f.,*

*Ena uxor*

5 *t(itulum) f(ieri) i(usserunt).*



Caratteri vistosamente ripassati con sostanza catramosa, con cui sono tracciate anche le decorazioni di riempimento alle linee 1 e 5; interpunzione tonda. N rovescie. 3 le aste orizzontali dell'ultima lettera, appena accennate, sono percepibili solo al riscontro diretto. 5 I(ussit) Culasso Gastaldi. - I tre personaggi cui è destinata la stele sepolcrale denunciano nella struttura della loro onomastica e nella qualità dei singoli nomi la loro origine epicorica. Il padre presenta due elementi onomastici di cui il primo, Disius, è noto in ambito pedemontano a Monterosso Grana (Suppl. Ital., 13, 1996, pp. 286-287, nr. 16) e nella forma Disiania nell'agro di Forum Germa(- - -) (CIL, V 7832); il secondo, Pramianius, è insolito, ma riscontrabile nella forma similare Pramionius in un vicino titolo verzuolese (I. It., IX 1, 171), mentre il patronimico, menzionato attraverso l'idionimo epicorico (Holder, 1899, coll. 619-620) e in posizione posposta, trova riscontro e analogia ad Augusta Bagienorum (CIL, V 7705; cfr. anche 8115,72, Pais, Suppl. Ital., 1079, 86). La moglie e il figlio sono indicati con il solo idionimo, in entrambi i casi di origine indigena e di larga diffusione in regione: per Ena si possono confrontare le forme analoghe Enica a Verzuolo (CIL, V 7641), Enania a Busca (CIL, V 7838), Ennania a Borgo San Dalmazzo (CIL, V 7856, ivi cfr. anche Enicus in CIL, V 7845 e Enicius in CIL, V 7850). Per Moccus (Holder, 1899, col. 603) si trova analogia nella forma Mocca a Borgo San Dalmazzo (CIL, V 7856), Mocus a Centallo (CIL, V 7673), nonché Moccasus ad Augusta Bagienorum (CIL, V 7673). - Per qualità onomastica e struttura idionimica, si può proporre una datazione tra la fine I secolo a.C. e gli inizi I secolo d.C.

8. Stele in pietra scistosa centinata in alto e profondamente sfogliata specie lungo il margine sinistro e in alto. 105 × 20 × 11; alt. lett. 5-3. - Rinvenuta intorno al 1893 vicino a San Germano (comune di Villar Perosa), fu trasportata a Torre Pelice nel Museo Valdese ove tuttora si conserva, grappata su un supporto ligneo. - Autopsia 1994. - Ferrero 1896, p. 507. Cfr. Jalla, 1933, p. 33; Barocelli 1933, p. 7.



*V(irus) f(ecit)*  
*Valius*  
*Titioni=*  
*s sibi et*  
 5 *Vibio*  
*fratri*  
*militi.*



Interpunzione tonda; F a due tratti verticali e paralleli.  
 - La struttura onomastica e le modalità di espressione del patronimico denunciano l'origine indigena dei titolari del sepolcro: entrambi adottano, infatti, gentilizi latini, ma in funzione idionimica, mentre anche la filiazione è segnalata tramite il solo idionimo paterno in genitivo senza, caso assai insolito anche localmente, la consueta abbreviazione f(ilius). Valius è nome assente sia in regione che in Cisalpina, mentre Vibius è gentilizio noto nel municipio (CIL, V 7344; Nuovi Testi nr. 10) perché legato al fondatore del foro C. Vibio Pansa e in questo caso probabilmente assunto all'atto del reclutamento. Il nome paterno Titio, di origine epicorica (Holder, 1899, col. 1857), trova riscontro solo in area transalpina (CIL, III 11514). - Si data nella seconda metà del I secolo a.C., per la paleografia e il formulario onomastico.

9. (= CIL, V 7349) Stele centinata in marmo bianco fratta in due pezzi combacianti e ricongiunti e con il margine inferiore sinistro rifilato. 69 × 36; alt. lett. 4, 5-2,2. - Rinvenuta a Revello e già nota dal XVI secolo è dalla metà del XIX secolo quivi esposta, murata a filo della parete, all'interno della chiesetta di San Biagio; si suole riferire allo stesso monumento sepolcrale un busto marmoreo con scudo e lancia, di dubbia autenticità e comunque non coevo, anch'esso murato nella stessa cappella. - Autopsia 1982. - Assandria, 1917, pp. 35-36; Savio, 1911, p. 29; Savio, 1938, pp. 13-15, figg. 1-2.



*D(is) M(anibus). L.*

*Veltio*

*Avitiano*

*Vera Blaio=*

5 *nia coniu=*  
*gi suo caris=*  
*simo se vi=*  
*vente posuit*  
*titulum et*

10 *loricam cum*  
*filis suis atiu=*  
*vantibus.*



Interpunzione a freccia. 3 ANITIANO CIL; AVITIANO Assandria, Savio 1911, 1938. 11 FILIIS CIL, Assandria; FILI(i)S Savio 1938. ADIU/VANTIBUS CIL. - Il sepolcro, con relativa recinzione, è predisposto per L. Veltio Avitiano dalla moglie e dai figli; entrambi i coniugi sono di origine epicorica, come dimostra l'onomastica. Il dedicatario appartiene alla famiglia dei Veltii, nota nel vicino ager saluzzensis (I. It., IX 1, 172 dove un componente della gens porta il cognome Avitus), e a Vicoforte (I. It., IX 1, 79) ma presente nell'area del municipio cavouriate a Pinerolo (CIL, V 8954). La dedicante presenta gli elementi onomastici invertiti, come spesso in ambito indigeno, e un gentilizio, Blaionius/a, di origine epicorica (Holder, 1893, col. 444) solo ricorrente in altro titolo di incerta origine pedemontana (CIL, V 7179) che non è escluso provenga da Forum Vibii Caburum, attesa la rarità del nome. - La datazione è circoscritta tra I e II secolo d.C. poiché il dato paleografico, assai maturo, è contraddetto dalle ostinate persistenze onomastiche epicoriche.

10. Grande masso grezzo in pietra locale. 260 × 75 × 18; alt. lett. 9-7,5. - Conservato da tempo presso il santuario di Madonna dell'Occa a Envie e successivamente disperso, è stato recentemente recuperato tra materiale di scarico e attualmente si conserva in casa privata, in attesa di trasferimento presso il municipio. - Autopsia 1990. - Culasso Gastaldi, 1990, pp. 113-116, nr. 2.




*Vibia C. f.  
Tertia.*

Interpunzione tonda. - Iscrizione sepolcrale di una donna denominata secondo il gentilizio più diffuso nel municipio (cfr. Nuovi Testi nr. 8). Significativa è comunque la località del suo rinvenimento che si situa su di un probabile percorso viario di mezza costa, detto oggi via Carrata, che collega Revello a Cavour e che nelle memorie toponomastiche medievali ricorre come via publica o via strata, a conferma dell'antichità del suo approntamento e della sua frequentazione. - Si data alla prima età imperiale in base al supporto e al semplice formulario.



**11.** Stele scorniciata di arenaria tenera, mutila in basso e con retro grezzo. 66 × 49,5 × 15,5; alt. lett. 8-7. Trovata in anno e sito ignoti, ma presumibilmente in ambito cavouriate, è attualmente conservata nel piccolo museo archeologico annesso all'Abbazia di Santa Maria presso Cavour. - Autopsia 1991. - Inedito.

*T. Villius  
L. f. Veco  
sib̄i ei]*  
-----





Interpunzione tonda; lettera V con tratti che non si ricongiungono. - Stele sepolcrale multipla di un personaggio di origine epicorica il cui gentilizio ricorre in altro titolo pedemontano (CIL, V 7164) e il cui cognome (Holder, 1907, col. 131) trova conforto di analogie in forme similari attestate in area contigua: Vecco e Vecatus sul lago Verbano (CIL, V 6644) Veconus a Rossana (De Pasquale, 1989, pp. 163-165) e Veccallus/a nell'agro di Augusta Bagiennorum (I. It., IX 1, 84). - Si data alla prima metà del I secolo d.C. in base agli indizi paleografici.

12. Parte inferiore di lastra marmorea. 21 × 57; alt. lett. 5. Scoperta nel 1844 presso la chiesa di San Giovanni a Piobesi Torinese, era conservata nel 1889 nella locale casa parrocchiale, ma risulta attualmente dispersa. - Ferrero, 1890, p. 141. Cfr. Faggiani, 1892, pp. 11, 27 nr. 13.

-----  
M A X S V M A  
P · LOVTICINIVS · M · F

-----  
*Maxsuma*  
*P. Louticinius M. f.*

2 T longa. LONTICINIUS Faggiani. - Il gentilizio risulterebbe un unicum, anche se assimilabile alle analoghe forme Loucint(er), Loucissus, Loucissus, noti in area bagienna e pollentina (I. It., IX 1, 10; 95; 125). - L'assenza del cognome orienta verso una datazione anteriore alla metà del I secolo d.C.

13. Frammento angolare superiore destro di lastra di prasinite arrotondata in alto (Ferrero). 52 × 43 × 15; alt. lett. 9,5. La lastra originaria fu trovata integra verso la fine del XIX secolo a Piobesi Torinese in un campo dinanzi la chiesa di San Giovanni, ma, dopo essere stata trasportata nell'abitato, fu fatta a pezzi e nel 1902 ne fu recuperato un solo frammento che fu affisso, a cura di E. Ferrero, nell'abside della navata di sinistra della chiesa di San Giovanni. Oggi è però irreperibile. - Ferrero, 1902, p. 51.

Era forse:

ARTO  
IACO·PV

[Qu]arto  
[- - -] iaco Pu=  
[blicius vel -a ? - -]

L'editore ritiene che il cognome Quarto stia in luogo del prenome e che il gentilizio possa avere origine celtica. - La datazione non è precisabile, ma orientativamente non dovrebbe essere posteriore al I secolo d.C., per la probabile persistenza di onomastica epicorica.

14. Lastra scorniciata di marmo bianco con retro subbiato, mutila diagonalmente in basso e resecata a sinistra, con vistose scheggiature lungo i bordi e







15. Lastra di marmo bianco saccaroide con il retro forse sbizzato, mutila a sinistra in alto e lungo i bordi e con la superficie sfogliata da una consistente sfaldatura del supporto. 65 × 55 × 8,5; alt. lett. 3,3. - Rinvenuta in circostanze ignote, ma certo nel comprensorio cavouriate, è attualmente affissa alla parete della navata sinistra dell'abbazia di Santa Maria presso Cavour. - Autopsia 1991 - Mennella, 1993, pp. 218-220, fig. 6.

[Hic in securitate perpetua  
[quiescunt membra - - -] ea sac(erdotis)  
Victoris,  
[v(iri) rev(erendi) qui decessit in evō  
[p(ridie)] kal(endas) feb(ruarias) in  
[pace et pl(us) m(inus) peregrin] annus  
5 [- - - cons(ulatu)] III Leonis.



3 EVO esito monottongato per AE-VO. - Nome del defunto, qualifica sacerdotale e anno della morte, segnalato dalla datazione consolare: questi gli unici elementi certi del testo la cui formularità è per il resto proponibile solo a livello indiziario. - Datazione: 466 d.C.

16. Stele in marmo bianco con venature grige, resecata sui quattro lati, mutila in alto e con diffuse abrasioni superficiali. 40 × 30,5; alt. lett. 2,7. - Individuata agli inizi del secolo da Giuseppe Assandria, si trovava allora inserita sulla cresta di un muretto di cinta nella spianata della cappella di San Biagio presso Revello, ove, proveniente probabilmente dalle vicine pendici collinari, era stata reimpiegata nel corso dei restauri subiti dalla chiesetta nella seconda metà dell'800; ora è murata a filo della parete all'interno della cappella. - Autopsia 1982. - Assandria, 1917, pp. 37-39; Cresci Marrone, 1983, pp. 313-320. Cfr. Savio, 1938, pp. 14-16.

[Hic requiescit in som-  
no p]lacis Valēntiniā[nus]  
[qui] vixit ann(os) XIII et m(enses) [- - -]  
et d[ie]pos(i)t(us) est prid(ie) kal[endas]  
5 Marci, Provino  
c(larissimo) cons(u)l(e).






Segno di sospensione a forma circonflessa; interpunzione a barretta trasversale simile a S; linee di guida ben visibili. 2 VALENTINIA[nus] Assandria. 3 [M(enses) o D(ies)] dubitativamente Assandria. 4 [Apr(ilis) vel Aug(usti)] Assandria; KA[l(endas)] Cresci Marrone. 5 MARC(ello et) PROVINO Assandria; MARCI Cresci Marrone. 6 C(larissimis) CONS(u)L(ibus) Assandria; C(larissimo) CONS(u)L(e) Cresci Marrone. - La stele segnala la tumulazione di un giovanetto cristiano di nome Valentiniano, datata ad diem. Un'interpretazione della cronologia consolare erroneamente riferita al 31 marzo o luglio del 341 d.C. ha fatto a lungo credere che si trattasse della più antica iscrizione cristiana dell'Italia nord-occidentale (Gabotto, 1907, pp. 27-28, nota 5; Alessio, 1913, pp. 14-15; Roda, 1981b, pp. 255; Bolgiani 1982, pp. 39-40 nota 6). La corretta datazione è invece il 28 febbraio 489 d.C., perché alla linea 4 è chiaramente visibile come quarta lettera una I che completa il riferimento al mese di marzo nella forma sostantivata, mentre la cronologia consolare è affidata alla menzione del solo console di Occidente (R.S. Bagnall - A. Cameron - S.R. Schwartz - K.A. Worp, *Consuls of a Later Roman Empire*, Atlanta 1987, pp. 512-513).

↳ ?

17. Frammento interno di lastra marmorea. 20 × 21 × 3,5; alt. lett. 8-6,8. Affiorato in data imprecisata nel corso di scavi casuali in regione San Giovanni presso Cavour nella proprietà Angelini è tuttora conservato nelle collezioni della casa parrocchiale. - Autopsia 1995. - Barocelli, 1931, p. 43.

-----  
 [- - -] + P + [- - -]  
 [- - -]usul[- - -]  
 -----



Segno d'interpunzione a freccia; linee guida. 2 [- - -]VS[- - -] Barocelli - La natura del testo non è precisabile, anche se non è esclusa la menzione del nome Drusus. - I secolo d. C. per suggerimento paleografico.

18. Sarcofago in lamine di piombo contenente una pisside di vetro nero, una spatola, due cucchiari e una moneta di Geta. Rinvenuto nel 1835 presso Cavour, risulta presto disperso, ma Fabretti, 1875, pp. 200, riporta per testimonianza indiretta che "le lamine di piombo, guaste o perdute, portavano iscrizioni".

[G.C.M.]



# INDICI

[G.C.M.]

## NOMI

Sex. Atilius C. f. Ser., 5  
 C. [Atili]us C. f. Stel., 5  
 Se[. . .]us Atiliu[s], 5  
 Vera Blaionia, 9  
 Disius Pramianius Momi f., 7  
 P. Louticinius M. f., 12  
 Pu[blicius vel -a ?], 13  
 L. Veltius Avitianus, 9  
 Vennonius Clemens Superi f., 1 (= CIL, V 7338)  
 Vibia C.f. Tertia, 10  
 T. Villius L. f. Veco, 11  
 [Qu]artus [- - -]iacus, 13

## COGNOMI E NOMI INDIGENI

Avitianus: L. Veltius Avitianus, 9  
 Clemens: Vennonius Clemens Superi f., 1 (= CIL, V 7338)  
 Cintullus: Cintullus Vel[- - -], 7  
 Ena, 7  
 Maxsuma, 12  
 Moccus, 7  
 Momus, 7  
 Pramianius: Disius Pramianius Momi f., 7  
 Superus, 1 (= CIL, V 7338)  
 Tertia: Vibia C.f. Tertia, 10  
 Titio: Valius Titionis, 8  
 Valentinia[nus], 16  
 Valius: Valius Titionis, 8  
 Veco: T. Villius L. f. Veco, 11  
 Vel[- - -]: Cintullus Vel[- - -], 6

Vibius, 8  
 Victor: Victoris, 15  
 [- - -]ola, 14

## TRIBÙ

Sergia: Ser(gia), 5  
 Stellatina: Stel(latina), 5

## DEI, DEE, EROI

Victoria: Victor(iae), 1 (= CIL, V 7338)

## SACERDOTI E VITA RELIGIOSA

### 1. Paganesimo

v(otum) s(olvit) [l(ibens)] m(erito), 1

### 2. Cristianesimo

sacerdos: sac(erdotis), 15  
 v(ir) rev(erendus): [v(iri) rev(erendi)], 15

## RE, IMPERATORI E CASA IMPERIALE

### Constantius I

[divi Cons]tanti fil[lio], 3 (*nella titolatura di Constantinus I*)

### Constantinus I

[D(omino) N(ostro) Imp(eratori) Caes(ari) Fla(vio) Costantino Maximo P(io) F(elici) Victori Aug(usto), pont(ifici) max(imo), trib(unicia) pot(estate) XXIII, imp(eratori) XXII, cons(uli)



VII, p(atri) p(atriae), pro con-  
(suli) humanarum rerum opti-  
mo pri]ncipi, [divi Cons]tanti fi-  
[lio, bono rei pu]blice [nato], 3

Incerto

[ - - - trib(unicia) p]ot(estate) II[...?], 2

#### ORGANIZZAZIONE STATALE

##### 1. Datazioni consolari

[ - - -]tio v(iro) c(larissimo) cons(u-  
le) III, 14

[ - - - cons(ulatu)] III Leonis, 15  
Provino c(larissimo) cons(u)l(e), 16

##### 2. Funzioni superiori

c(larissimus), 16  
h(onesta) f(emina), 14  
v(ir) c(larissimus), 14

#### ORGANIZZAZIONE E VITA MUNICIPALE

decuriones: d(ecreto) d(ecurionum),  
4

#### PAROLE NOTEVOLI

adiuvo: atiuvantibus, 9  
annus: an(nis), 14; ann(os), 16; an-  
nus, 15  
aevum: in evo, 15  
bonus: [b(onae) m(emoriae)], 14  
carus: coniugi suo carissimo, 9  
curo: d(ecreto) d(ecurionum) p(e-  
cunia) p(ublica) f(aciundas) c(u-  
raverunt), 4  
defungor: defuncti, 14  
decedo: [decessi]t, 15  
decembres: de(cembres), 14  
depono: [d]epos(i)t(us) est, 16  
depositio: depositio, 14  
facio: d(ecreto) d(ecurionum) p(e-  
cunia) p(ublica) f(aciundas) c(u-  
raverunt), 4; v(ivus) f(ecit), 8;  
t(itulum) f(ieri) i(usserunt), 6  
februarius: feb(ruarias), 15  
frater: fratri, 8  
[lector], 14  
lorica: loricam, 9  
hic, haec, hoc: hic requi[escit], 14;  
[hic requiescit], 16; [hic in secur-  
itate perpet]ua, 15; [huius], 14  
iubeo: t(itulum) f(ieri) i(usserunt),  
7  
kalendae: kal(endas), 14, 15; ka-  
[l(endas)], 16

Martius: Marci, 16

membrum: [membra], 15

memoria: [b(onae) m(emoriae)],  
14

mensis: [me]ns(ibus) IIII, 14;  
m(enses) [ - - -], 16

miles: militi, 8

nomen, 14

nosco: nosse, 14

pax: in [pace], 15; [in pace]; [in  
somno p]acis, 16

pecunia: d(ecreto) d(ecurionum)  
p(ecunia) p(ublica) f(aciundas)  
c(uraverunt), 4

perago; [pereg]it, 15

perpetuus: [in securitate perpe-  
t]ua, 15

pridie: prid(ie), 16; [p(ridie)], 15

plus minus: [p(lus) m(inus)], 14;  
[pl(us) m(inus)], 15

quiesco: [quiescunt], 15

requiesco: hic requi[escit], 14;  
[hic requiescit], 16

saeculum: in seculo, 14

securitas: [in securitate perpe-  
t]ua, 15

somnium: [in somno p]acis, 16

titulus: titulum, 9; t(itulum) f(ie-  
ri) i(usserunt), 7

vivo: se vivente, 9; vixit, 14, 16

vivus: v(ivus) f(ecit), 8

#### PARTICOLARITÀ LINGUISTICHE

annus pro annos, 15  
atiuvantibus pro adiuvantibus, 9  
defuncti pro defuncti, 14  
depositio pro depositio, 14  
evo pro aevo, 15  
Marcius pro Martius, 16  
Maxsuma pro Maxima, 12  
Provino pro Probino, 16  
qui pro quae, 14  
seculo pro saeculo, 14

#### COSE NOTEVOLI

Interventi moderni: 7  
Lettere arcaiche: 8  
Miliari: 3  
Nessi: 15, 16  
Onomastica locale: 1, 5 ?, 6, 7, 8,  
9, 11, 12, 13?  
Pietre naturali: 10, 11