

NYC
GEE
RA

UNIVERSITÀ DI PADOVA

241

TIPOGRAFIA E LIBRERIA

ANTONIANA

Padova - Via Cappelli, 10 - Padova

inv. ~~18628~~

020 P040200000 5748

inv. 93006

DONO
Prof. G. PIETRA

PLATE 1

026-2.1-00-01

MINISTERO PER LE TERRE LIBERATE
UFFICIO CENSIMENTO

Spina

CENSIMENTO

DEI

PROFUGHI DI GUERRA

Ottobre 1918

Ai termini del Regio Decreto 14 Settembre 1918



ROMA

Tipografia del Ministero dell'Interno

1919

ISTITUTO DI STATISTICA
della Università di
PADOVA

A S. E. il Ministro per le Terre Liberate

ROMA

Mi onoro di presentare alla Eccellenza Vostra il censimento dei profughi di guerra, intrapreso dall'Alto Commissariato e condotto a termine da questo Ministero.

Il concetto informativo di estendere il censimento dei profughi a quanti per causa della guerra avevano abbandonato l'abituale dimora e di escluderne gli intrusi, mercè la severità di criteri e di metodi adottati nello scrutinio, lusinga gli artefici di aver dato a quest'opera il pregio non trascurabile della sincerità e della attendibilità. Che se questo pregio verrà generalmente riconosciuto, ne avranno soddisfazione gli ispiratori e patrocinatori e ne verrà riconoscenza all'Eccellenza Vostra, che ne auspicò e ne favorì il compimento.

Il rapido svolgimento dei gloriosi avvenimenti i quali avanzarono ogni previsione la più ottimista, se tolse in parte efficacia a tale opera, non la escluse interamente dagli elementi ritenuti necessari così al ripopolamento delle regioni liberate e redente, come alla applicazione di tutte le provvidenze stabilite dalla legge a favore dei profughi, mentre nulla toglie alla sua alta finalità di costituire fra i ricordi delle nostre sventure e delle nostre glorie, quello di una parte della Nazione maggiormente provata al dolore ed al patriottismo.

Se le mie migliori intenzioni, avvalorate dalla cordiale cooperazione delle autorità e del buono e bravo personale di questi uffici, avranno per questa opera la loro felice attuazione, tale da corrispondere agli scopi di questo censimento ed alla benevola attesa dell'Eccellenza Vostra, io ne avrò, colla più viva soddisfazione dell'animo, ambita ricompensa.

Colla massima osservanza.

Roma, 30 maggio 1919.

IL DIRETTORE DELL'UFFICIO CENSIMENTO

F. Nardari

Il censimento, che trova le sue illustrazioni e le sue provvide applicazioni nella statistica scientifica, rappresentando nella economia dello Stato un prezioso fattore informativo delle leggi sociali e politiche, fu riconosciuto essenzialmente necessario nella applicazione di quelle provvidenze, di cui la sventura nazionale aveva costituito un debito d'onore e che la gloriosa redenzione reclamava senza dilazioni e senza riserve.

Al Commissariato dell'emigrazione va riconosciuto il merito della iniziativa del censimento dei profughi, il quale ebbe per cura dello stesso il suo inizio nel Maggio 1916 e si chiuse alla fine del Novembre 1918. Ma i rimaneggiamenti di criteri e di metodi, che nel lungo periodo delle operazioni del censimento indetto dal Commissariato dell'emigrazione, avevano assunto il carattere di successivi esperimenti, ingenerando la confusione dove si esigeva soprattutto la unità di criteri, di indirizzo e di metodi, legittimavano la presunzione che il detto censimento, mentre non avrebbe potuto corrispondere a quella esattezza e a quella precisione, che, essendo i peculiari requisiti di ogni esposizione numerica, costituiscono della statistica la essenza, non avrebbe meglio corrisposto ai nuovi criteri informativi, che gli avvenimenti della guerra e, per essi, i mutamenti della famiglia profuga, indicavano fra i più idonei ed opportuni.

(1) Ce ne diede più tardi ragione lo stesso Commissariato dell'Emigrazione nella sua diligente e sincera relazione, come nella esposizione dei risultati definitivi, ai quali toglie molto valore la assenza dell'elemento essenziale, che è il numero dei censiti secondo le principali divisioni territoriali in cui fu eseguito il censimento. A colmare la grave lacuna, non giova, a nostro avviso, la indicazione di un rapporto fisso fra il numero delle famiglie e quello dei loro componenti, a meno che tale rapporto, per una strana combinazione, non risultasse sempre costante perfino nelle minori circoscrizioni territoriali. Né tolgono meno di valore ai suddetti risultati le falci applicate in misura approssimativa, le quali, se rispondono nel metodo ad una presunzione più o meno attendibile, non possono, nel fine, ristabilire la esattezza.

S'imponeva pertanto il provvedimento radicale di riorganizzare, disciplinandolo, tutto il programma del censimento dei profughi, nei suoi principi, nei suoi fini e nei suoi metodi; e si riconosceva in pari tempo tutta la convenienza di affidare al legittimo tutore dei profughi, l'Alto Commissariato, il compito di ricomporre fedelmente nelle cifre, come nel pensiero pietoso della Nazione, quella parte di Essa maggiormente provata al dolore ed al patriottismo; e di costituire una base, per quanto possibile sicura, alla applicazione di tutte le provvidenze promosse e da promuoversi in favore dei profughi.

Questo provvedimento, che ebbe la sua attuazione pel decreto luogotenenziale 14 settembre 1918, non incontrò al suo annuncio le generali simpatie, anche, e soprattutto, perchè le autorità, che si erano rali simpatie, anche, e soprattutto, perchè le autorità, che si erano prestate a parecchi esperimenti, avevano incontrato delle difficoltà non lievi, dalle quali era umano che si desiderasse di uscire al più presto colla chiusura del censimento indetto dal Commissariato dell'emigrazione, per non affrontarle nuovamente, e tanto meno in un campo più esteso e più complesso e con metodi più rigidi, soggetti ad altrettanto rigido controllo. Alla riluttanza delle autorità si associò quella di parecchi centri di profughi, non compresi delle alte finalità del nuovo censimento e tanto meno convinti, per lo scetticismo ingenerato dalle sofferte delusioni, dei grandi vantaggi derivanti dalla applicazione dei provvedimenti in favore di tutti quelli, che le vicende della guerra avevano costretto ad abbandonare la abituale residenza sia in Italia che all'estero.

L'Alto Commissariato nell'assumere il vasto ed arduo compito, affrontando le riluttanze degli uni e le opposizioni degli altri, lottando contro molte difficoltà, non perdette mai di mira il suo obiettivo: quello di assicurare al censimento dei profughi una sicura base con assolute norme, a cui gli esecutori di una legge provvidamente riparatrice potessero agevolmente ed efficacemente ricorrere, soprattutto nella organizzazione del ripopolamento delle regioni liberate.

All'uopo, allargato il concetto informativo del censimento, così da comprendervi tutta la numerosa famiglia profuga, distinta nelle categorie indicate dal decreto luogotenenziale—assicuratosi l'utile appoggio e il necessario controllo delle autorità politiche e, per esse, di tutti i Sindaci del Regno—vagliati i metodi da altri esperimentati—organizzato in tutte le sue branche l'ufficio centrale, cui venne affidato il maggiore e più difficile compito di presiedere e disciplinare, secondo la unità d'intenti e di metodi, così tutte le le operazioni di censimento, come quelle di rigoroso scrutinio; il

Commissariato per i profughi di guerra riuscì nel corso di due mesi a raccogliere nell'ufficio centrale tutti i risultati delle operazioni di censimento, per apprestarsi ad assolvere il compito, più delicato e più difficile, del rigido controllo dell'applicazione delle norme e delle istruzioni impartite alle autorità provinciali e comunali e del non meno rigido controllo sulla regolarità delle iscrizioni: ciò che era peculiarmente necessario per poter stabilire colla massima approssimazione il numero dei profughi sparsi nei singoli Comuni del Regno, distinti, così per ~~la~~ loro dimora attuale, come per il loro domicilio originario—e per ricavare dai singoli elementi e dal loro complesso un quadro demografico, per quanto possibile, perfetto.

Non sarà superfluo ricordare, a complemento di questa relazione, che, durante il periodo delle iscrizioni al censimento e, in seguito al rapidissimo svolgimento dei gloriosi avvenimenti, i quali rendevano intempestiva la riforma della organizzazione della assistenza ai profughi, venivano sospese per ordine dell'Alto Commissario le attribuzioni delle commissioni di cui all'art. 3 del decreto 14 settembre, senza alcun pregiudizio delle operazioni di censimento. Questo provvedimento importò, colla soppressione delle commissioni, la assegnazione delle relative attribuzioni, riguardanti il censimento, agli Uffici-Profughi e ad altri organi scelti dai Prefetti fra i Patronati e i Comitati affini.

La liberazione delle terre invase consigliò inoltre e favorì la estensione del censimento (*censimento suppletivo*) alle provincie di Belluno e Udine, comprendendovi così gli irredenti ed i rimpatriati, che prima dell'invasione o dopo la liberazione vi avevano trovato fraterna accoglienza e tranquillo asilo—come i provinciali, che le esigenze militari avevano obbligato ad abbandonare l'abituale dimora per trasferirsi in altro Comune della stessa provincia.

Categorie dei profughi e relative schede

Le schede, in quattro moduli diversi suggeriti dal titolare della cattedra di statistica della R. Università di Padova, il maggiore prof. Corrado Gini, si prestano praticamente, non soltanto a una semplice numerazione e classificazione, ma ben anche agli studi di statistica scientifica.

La scheda di famiglia ha per distinzione i conviventi o assenti temporaneamente, dagli assenti stabilmente. Questa distinzione diede luogo a molte svariate interpretazioni. Non fu però difficile stabilire un unico criterio, mercè una perfetta intesa, che il sentimento di patriottismo e lo spirito del dovere da parte dei Prefetti resero, fin dall'inizio delle operazioni del censimento, cordiale ed efficace.

La scheda modulo A, riservata agli irredenti, non poteva prestarsi all'equivoco, tuttavia l'equivoco si è verificato, ingenerando la confusione fra i cittadini irredenti e quelli appartenenti a nazionalità diverse, già residenti in paesi irredenti e trasferitisi in Italia per causa della guerra. Le istruzioni e il controllo dell'Ufficio Centrale valsero ad eliminare l'equivoco, come le indebite iscrizioni.

La scheda modulo B raccolse tutti i cittadini, che avevano dovuto abbandonare la loro dimora o per la avvenuta invasione del nemico, o per ordine dell'autorità militare, o per le difficoltà create dalla guerra allo svolgimento della vita civile.

Mentre le due prime sottoclassi di questa categoria rappresentavano una condizione di fatto e pertanto non dubbia, la terza sottoclasse veniva definita e specificata dal legislatore colla indicazione dei Comuni, i quali dovevano considerarsi al suddetto riguardo, e precisamente tutti quelli non invasi delle provincie di Treviso e Venezia, non che i Comuni della provincia di Vicenza, costituenti i mandamenti di Arsiero, Bassano, Marostica, Schio, Thiene, Valdagno e Valstagna e circondario di Asiago (per analogia fu tradotta da quest'ufficio la circoscrizione giudiziaria in quella amministrativa dei distretti di Bassano, Marostica, Schio, Thiene, Valdagno) ed i Comuni della provincia di Padova costituenti i mandamenti di Padova 1°, Padova 2°, Padova 3° (corrispondenti amministrativamente al distretto di Padova).

Da questo Ministero veniva aggiunta una quarta sottoclasse, comprendendovi i cittadini italiani rimpatriati dall'estero e appartenenti per domicilio originario ai paesi sopraindicati o sgombrati.

Le molte distinzioni e suddivisioni importarono errori d'interpretazione e di classificazione, che furono corretti dalle autorità locali o da questo ufficio, al quale giovò, come era stato previsto e provveduto, la chiara indicazione in ciascuna scheda del domicilio originario dei profughi.

La scheda modulo C, riservata ai cittadini italiani rimpatriati per causa della guerra, non ha richiesto nè lume, nè consiglio per la sua compilazione, ed i pochi quesiti proposti furono risolti con una formula determinante la qualità del profugo rimpatriato, la cui residenza abituale, non occasionale, all'estero, fosse antecedente all'Agosto 1914. Per principio ammesso, furono esclusi i cittadini italiani, il cui rimpatrio fosse stato determinato da obblighi militari.

I risultati del censimento

I risultati offerti rispondono ai criteri informativi di questo censimento, aventi lo scopo di comprendervi quanti cittadini italiani avevano dovuto abbandonare la dimora abituale per causa della guerra,

e di escluderne, con giusto rigore di scrutinio, gli intrusi, per ricostituire la legittima famiglia dei profughi e riprodurne in quadri statistici, sotto diversi aspetti, la precisa fisionomia demografica. Nella compilazione di questi quadri si ebbe precipua cura di stabilire una perfetta corrispondenza fra la dimora abituale e il domicilio originario dei profughi, offrendo uno spontaneo e chiaro riscontro della popolazione profuga, distribuita nelle singole circoscrizioni territoriali in cui fu eseguito il censimento, rispetto a quelle del suo domicilio originario.

Un esame più analitico e meglio rispondente ai criteri della statistica scientifica potrà trovare la sua concezione e la sua attuazione per opera dello scienziato, se, come pare e come è da augurarsi, tutto il materiale del censimento dei profughi, non appena dispensato da questa direzione, avrà opportuna e onorevole sede nel Gabinetto di statistica dell'Ateneo Patavino dal quale è venuta a questo Ministero cortese e lusinghiera richiesta.

TABELLE

indicanti il numero dei profughi distinti per categorie
secondo la dimora attuale (*Province e Comuni*)
e secondo il domicilio originario (*Circondari o Distretti*)

PROVINCIA DI

Secondo la dimora attuale

N. progress.	COMUNI	SCHEDE				
		Famiglia	INDIVIDUALI			
			a	b	c	Totali
1	Acqui	156	13	558	—	571
2	Agliano	11	18	17	—	35
3	Albera Ligure	2	—	6	—	6
4	Alessandria <i>tre cif.</i>	512	422	1090	23	1535
5	Alliano Natta	1	—	6	—	6
6	Alice Bel Colle	4	13	—	—	13
7	Alluvioni Cambiò	21	—	65	—	65
8	Altavilla Monferrato	9	—	27	—	27
9	Alzano	1	3	—	—	3
10	Antignano	3	—	5	—	5
11	Arquata Scrivia	79	7	125	8	140
12	Asti	316	44	976	9	1029
13	Baldichieri d'Asti	5	12	1	—	13
14	Balzola	13	21	5	—	26
15	Basaluzzo	12	—	35	—	35
16	Bassignana	5	—	17	—	17
17	Belveglio	7	—	28	—	28
18	Bergamasco	12	12	27	—	39
19	Bistagno	3	—	7	—	7
20	Borghetto di Borbera	1	2	—	—	2
21	Borgoratto Alessandrino	7	11	12	—	23
22	Borgo S. Martino	7	19	6	—	25
23	Bosco Marengo	29	6	74	—	80
24	Bozzole	3	—	12	—	12
25	Bubbio	1	3	—	—	3
26	Buttigliera d'Asti	1	—	12	—	12
27	Bruno	7	—	29	—	29
28	Cabella Ligure	3	8	—	—	8
29	Calliano	2	4	1	—	5
30	Camagna	1	—	2	—	2
31	Camerano Casasco	22	—	81	—	81
32	Camino	5	5	4	—	9
33	Canelli	15	27	41	—	68
34	Cantalupo Ligure	4	—	15	—	15
35	Capriata d'Orba	28	24	75	—	99
36	Carbonara Scrivia	5	7	5	—	12
37	Carentino	2	—	15	—	15
38	Carpeneto	12	—	42	—	42
39	Carrosio	1	—	6	—	6
40	Cartosio	2	—	10	—	10
41	Casal Cermelli	6	—	21	—	21
42	Casale Monferrato	268	236	607	10	853
43	Casalnocetto	17	7	58	—	65
44	Casorzo	1	5	—	—	5
45	Cassano Spinola	16	7	63	—	70
46	Cassine	10	6	39	—	45
47	Cassinelle	1	—	6	—	6

ALESSANDRIA

Segue **Secondo la dimora attuale**

N. progress.	COMUNI	SCHEDE				
		Famiglia	INDIVIDUALI			Totali
			a	b	c	
48	Castagnole Lanze	16	—	72	—	72
49	Castagnole Monferrato	1	—	1	—	1
50	Castell'Alfero	16	—	59	—	59
51	Castellar Guidobono	1	7	—	—	7
52	Castellazzo Bormida	48	23	139	—	162
53	Castelletto d'Orba	18	—	83	—	83
54	Castelletto Merli	4	5	3	—	8
55	Castelletto Scazzoso	15	—	42	—	42
56	Castello d'Annone	11	11	35	—	46
57	Castelnuovo Bormida	1	—	3	—	3
58	Castelnuovo d'Asti	3	15	—	—	15
59	Castelnuovo Scrivia	54	1	179	—	180
60	Castel S. Pietro Monferrato	12	—	50	—	50
61	Castelspina	6	—	26	2	28
62	Cereseto	3	4	10	—	14
63	Cerreto Grue	1	—	4	—	4
64	Cerrina	1	—	1	—	1
65	Cerro Tanaro	5	—	15	—	15
66	Cessole	1	—	4	—	4
67	Chiusano d'Asti	1	4	—	—	4
68	Cocconato	8	13	15	—	28
69	Coniolo	1	—	6	—	6
70	Conzano	3	4	9	—	13
71	Cortazzone	4	—	16	—	16
72	Costa Vescovato	3	—	7	—	7
73	Costigliole d'Asti	32	43	14	—	57
74	Cremolino	2	—	7	—	7
75	Dusino	2	—	7	—	7
76	Felizzano	11	6	38	—	44
77	Ferrere d'Asti	4	17	—	—	17
78	Frascaro	2	—	2	—	2
79	Frassineto Po	3	—	5	—	5
80	Fresonara	1	—	1	—	1
81	Frugarolo	19	—	80	—	80
82	Fubine	10	12	21	—	33
83	Gabiano Monferrato	15	—	53	—	53
84	Gamalero	3	—	13	—	13
85	Garbagna	6	—	19	—	19
86	Gavi	56	142	37	—	179
87	Giarole	3	—	13	—	13
88	Grana	3	9	—	—	9
89	Grazzano Monferrato	6	—	8	4	12
90	Grognardo	1	—	7	—	7
91	Incisa Belbo	20	29	54	—	83
92	Isola d'Asti	9	16	3	—	19
93	Isola di S. Antonio	1	—	6	—	6
94	Lerma	3	—	13	—	13

Segue **Secondo la dimora attuale**

N. progress.	COMUNI	SCHEDE				
		Famiglia	INDIVIDUALI			Totali
			a	b	c	
95	Lu	3	7	6	—	13
96	Maranzana	3	—	16	—	16
97	Masio	82	—	240	—	240
98	Melazzo	5	15	7	—	22
99	Merana	1	—	3	—	3
100	Mirabello Monferrato	13	4	54	—	58
101	Molare	3	—	13	—	13
102	Mombaldone	5	—	21	—	21
103	Mombaruzzo	9	4	55	—	59
104	Mombercelli	16	45	—	—	45
105	Monale	2	2	—	—	2
106	Monastero Bormida	6	—	27	—	27
107	Mombello Monferrato	76	—	174	—	174
108	Moncalvo	23	1	68	—	69
109	Moncestino	1	—	4	—	4
110	Mongardino	11	—	48	—	48
111	Monleale	1	—	1	—	1
112	Montaldeo	2	2	1	—	3
113	Montaldo Bormida	1	—	4	—	4
114	Montaldo Scarampi	1	—	1	—	1
115	Montechiaro d'Acqui	1	—	1	—	1
116	Montechiaro d'Asti	8	3	21	—	24
117	Montegioco	11	4	56	—	60
118	Montegrosso d'Asti	29	6	80	—	86
119	Montemagno	5	—	10	—	10
120	Montemarzino	2	—	2	—	2
121	Montiglio	6	19	6	—	25
122	Morano sul Po	26	96	5	—	101
123	Morsasco	1	8	—	—	8
124	Nizza Monferrato	60	119	55	—	174
125	Novi Ligure	149	78	395	—	473
126	Occlmiano	6	4	21	—	25
127	Odalengo Grande	3	2	5	—	7
128	Olivola	1	1	—	—	1
129	Orsara Bormida	1	—	7	—	7
130	Ottiglio	10	3	20	—	23
131	Ovada	69	75	168	—	243
132	Oviglio	20	3	60	—	63
133	Ozzano Monferrato	5	—	12	1	13
134	Pasturana	6	—	12	—	12
135	Pecetto di Valenza	9	4	19	—	23
136	Penango	12	1	17	—	18
137	Pietra - Marazzi	4	—	8	—	8
138	Pino d'Asti	1	—	5	—	5
139	Piovera	23	4	88	—	92
140	Pomaro Monferrato	6	—	22	—	22
141	Pontecurone	38	92	112	—	204

ALESSANDRIA

Segue Secondo la dimora attuale

N. progress.	COMUNI	SCHEDE				
		Famiglia	INDIVIDUALI			Totali
			a	b	c	
142	Pontestura	6	—	14	—	14
143	Ponti	2	—	8	—	8
144	Ponzano Monferrato	1	5	—	—	5
145	Ponzone	4	3	9	—	12
146	Portacomaro	7	9	17	—	26
147	Pozzolo Formigaro	36	—	127	—	127
118	Prasco	3	10	5	—	15
149	Predosa	6	8	9	1	18
150	Quargnento	2	—	7	—	7
151	Quattordio	3	6	7	—	13
152	Refrancore	22	—	74	—	74
152	Rivalta Bormida	4	17	—	1	18
154	Rivarone	4	—	14	—	14
155	Robella	1	—	9	—	9
156	Rocca d'Arazzo	1	—	2	—	2
157	Rocca Grimalda	3	—	13	—	13
158	Rocchetta Ligure	3	17	—	—	17
159	Rocchetta Tanaro	2	—	13	—	13
160	Rosignano Monferrato	2	—	30	—	30
161	Sala Monferrato	1	—	1	—	1
162	Salabue	1	—	5	—	5
163	Sale	133	16	435	—	451
164	S. Cristoforo	1	—	10	—	10
165	S. Damiano d'Asti	26	19	69	—	88
166	S. Giorgio Monferrato	1	—	1	—	1
167	S. Marzano Oliveto	3	—	15	—	15
168	S. Marzanotto	7	—	19	—	19
169	S. Salvatore Monferrato	25	6	77	—	83
170	S. Sebastiano Curone	10	—	55	—	55
171	Sardigliano	4	18	—	—	18
172	Scandeluzza	1	—	7	—	7
173	Serravalle Scrivia	92	69	243	—	312
174	Sessant	1	—	1	—	1
175	Sezzè	8	7	36	—	43
176	Silvano d'Orba	24	7	100	—	107
177	Soglio	6	—	27	—	27
178	Solero	3	—	2	1	3
179	Solonghello	1	—	2	—	2
180	Spigno Monferrato	1	5	—	—	5
181	Spineto	1	—	6	—	6
182	Stazzano	4	3	7	—	10
183	Strevi	14	6	25	—	31
184	Tagliolo Monferrato	7	—	46	—	46
185	Terzo	1	—	1	—	1
186	Ticineto	4	14	14	—	28
187	Tigliole	2	9	3	—	12
188	Tonco	2	—	9	—	9

Segue **Secondo la dimora attuale**

N. progress.	COMUNI	SCHEDE				
		Famiglia	INDIVIDUALI			Totali
			a	b	c	
189	Tortona	333	273	761	3	1037
190	Trisobbio	5	10	11	—	21
191	Vaglierano	5	10	8	—	18
192	Valenza	29	22	78	2	102
193	Valmacca	8	9	25	—	34
194	Vesime	3	22	—	—	22
195	Viarigi	2	—	5	—	5
196	Vigliano d'Asti	1	—	5	—	5
197	Vignale	9	—	27	—	27
198	Vignole Barbera	37	2	79	—	81
199	Viguzzolo	7	10	28	—	38
200	Villabella	7	—	22	—	22
201	Villafranca d'Asti	9	9	17	—	26
002	Villalvernia	9	6	45	1	52
203	Villanova d'Asti	9	18	6	—	24
204	Villanova Monferrato	14	20	22	2	44
205	Villaromagnano	3	6	15	—	21
206	Vinchio	3	7	—	—	7
207	Visone	2	—	7	—	7
208	Volpedo	2	3	1	—	4
209	Volpeglino	5	3	14	—	17
210	Voltaggio	5	—	26	—	26
TOTALE		3877	2589	10137	68	12794

LESSANDRIA

Secondo il domicilio originario

N. progress.	Mandamenti, Circondari e Distretti	SCHEDE				
		Famiglia	INDIVIDUALI			
			a	b	c	Totali
1	Belluno	48	—	111	—	111
2	Agordo	9	—	20	—	20
3	Feltre	44	—	102	—	102
4	Longarone	8	—	30	—	30
5	Pieve di Cadore	58	—	209	—	209
6	Padova	61	—	21	—	201
7	Treviso	223	—	863	—	863
8	Asolo	89	—	340	—	340
9	Castelfranco V.	7	—	24	—	24
10	Conegliano	111	—	267	—	267
11	Montebelluna	206	—	856	—	856
12	Oderzo	72	—	179	—	179
13	Valdobbiadene	21	—	63	—	63
14	Vittorio	38	—	74	—	74
15	Udine	120	—	371	—	371
16	Cividale F.	58	—	181	—	181
17	Codroipo	12	—	39	—	39
18	Gemona	64	—	165	—	165
19	Latisana	20	—	48	—	48
20	Palmanova	20	—	46	—	46
21	Pordenone	87	—	209	—	209
22	S. Daniele	45	—	142	—	142
23	S. ito al Tagliamento	24	—	82	—	82
24	Spilimbergo	62	—	174	—	174
25	Tarcento	32	—	93	—	93
26	Tolmezzo	162	—	516	—	516
27	Venezia	656	—	2024	—	2024
28	Chioggia	3	—	13	—	13
29	Dolo	4	—	13	—	13
30	Mestre	45	—	161	—	161
31	Mirano	2	—	5	—	5
32	Portogruaro	36	—	109	—	109
33	S. Donà di Piave	120	—	648	—	648
34	Vicenza	—	—	—	—	—
35	Asiago	34	—	146	—	146
36	Bassano	256	—	893	—	893
37	Marostica	4	—	4	—	4
38	Suo	147	—	594	—	594
39	Thiene	33	—	122	—	122
40	Valdagno	—	—	—	—	—
41	Trentino	420	1297	—	—	1297
42	Venezia Giulia	392	1292	—	—	1292
43	RIMPATRIATI	24	—	—	68	68
TOTALI		3877	2589	10137	68	12794

Secondo la dimora attuale

N. progress.	COMUNI	SCHEDE				
		Famiglia	INDIVIDUALI			
			a	b	c	Totale
1	Agugliano	2	—	—	8	8
2	Ancona	405	468	716	60	1244
3	Arcevia	82	—	176	84	260
4	Barbara	19	—	1	38	39
5	Belvedere Ostrense	12	—	4	44	48
6	Camerano	29	51	49	—	100
7	Camerata Picena	15	—	—	15	15
8	Castelfidardo	58	—	193	—	193
9	Castelleone di Suasa	5	—	—	16	16
10	Castelplanio	37	—	22	115	137
11	Cerreto d'Esi	10	—	14	28	42
12	Chiaravalle	356	324	538	106	968
13	Corinaldo	9	—	7	31	38
14	Cupramontana	5	—	12	4	16
15	Fabiano	243	23	217	622	862
16	Falconara Marittima	107	7	336	2	345
17	Filottrano	60	20	153	—	173
18	Genga	15	—	17	42	59
19	Jesi	166	187	235	177	599
20	Loreto	63	6	191	11	208
21	Maiolati	25	9	71	16	96
22	Mergo	6	—	4	21	25
23	Montecarotto	51	—	50	121	171
24	Montemarciano	32	—	4	42	46
25	Monte Roberto	2	1	—	7	8
26	Monte S. Vito	59	12	196	3	211
27	Montesicuro	1	7	—	—	7
28	Numana	1	—	6	—	6
29	Offagna	59	130	55	—	185
30	Osimo	191	137	428	11	576
31	Ostra	81	2	153	132	287
32	Ostra Vetere	32	—	1	122	123
33	Poggio S. Marcello	17	—	—	71	71
34	Ripe	8	5	45	5	55
35	Rosora	29	—	—	77	77
36	S. Paolo di Jesi	1	2	—	—	2
37	Santa Maria Nuova	2	4	4	—	8
38	Sassoferrato	53	—	48	106	151
39	Senigallia	208	53	709	6	768
40	Serra de' Conti	69	—	104	159	263
41	Serra S. Quirico	27	5	52	39	96
42	Sirolo	8	4	23	4	31
	TOTALE	2660	1457	4834	2345	8636

DI ANCONA

Secondo il domicilio originario

N. progress.	Mandamenti, Circondari e Distretti	SCHEDE				
		Famiglia	INDIVIDUALI			
			a	b	c	Totale
1	Belluno	4	—	12	—	12
2	Agordo	3	—	4	—	4
3	Feltre.	17	—	42	—	42
4	Longarone	—	—	—	—	—
5	Pieve di Cadore	6	—	15	—	15
6	Padova	22	—	69	—	69
7	Treviso	39	—	142	—	142
8	Asolo	78	—	275	—	275
9	Castelfranco V.	3	—	7	—	7
10	Conegliano	39	—	106	—	106
11	Montebelluna	23	—	85	—	85
12	Oderzo	15	—	33	—	33
13	Valdobbiadene	—	—	—	—	—
14	Vittorio	1	—	1	—	1
15	Udine	77	—	246	—	246
16	Cividale Friuli	11	—	31	—	31
17	Codroipo	13	—	29	—	29
18	Gemona	25	—	92	—	92
19	Latisana	12	—	26	—	26
20	Palmònova	10	—	35	—	35
21	Pordenone	26	—	60	—	60
22	S. Daniele	11	—	31	—	31
23	S. Vito al Tagliamento	1	—	1	—	1
24	Spilimbergo	4	—	14	—	14
25	Tarcento	17	—	54	—	54
26	Tolmezzo	19	—	57	—	57
27	Venezia	762	—	2483	—	2483
28	Chioggia	4	—	6	—	6
29	Dolo	2	—	5	—	5
30	Mestre	28	—	79	—	79
31	Mirano	1	—	4	—	4
32	Portogruaro	9	—	33	—	33
33	S. Donà di Piave	80	—	402	—	402
34	Vicenza	—	—	—	—	—
35	Asiago	6	—	23	—	23
36	Bassano	28	—	90	—	90
37	Marostica	—	—	—	—	—
38	Schio	65	—	241	—	241
39	Thiene	1	—	1	—	1
40	Valdagno	—	—	—	—	—
41	Trentino	192	569	—	—	569
42	Venezia Giulia	279	888	—	—	888
43	RIMPATRIATI	727	—	—	2345	2345
TOTALI		2660	1457	4834	2345	8636

Secondo la dimora attuale

N progress.	COMUNI	SCHEDE				
		Famiglia	INDIVIDUALI			Totali
			a	b	c	
1	Aquila	126	40	291	19	350
2	Ateleta	1	—	11	—	11
3	Avezano	16	7	41	—	48
4	Canistro	1	—	3	—	3
5	Capestrano	25	8	90	—	98
6	Capistrello	2	—	8	—	8
7	Caporciano	7	—	31	—	31
8	Cappadocia	5	—	9	—	9
9	Carapelle Calvisio	1	—	3	—	3
10	Carsoli	8	—	33	—	33
11	Castellafiume	2	—	10	—	10
12	Celano	131	31	493	—	524
13	Cerchio	2	—	—	2	2
14	Collelongo	3	—	3	—	3
15	Leonessa	3	—	3	—	3
16	Luco ne'Marsi	2	—	9	—	9
17	Magliano de'Marsi	2	—	7	—	7
18	Massa d'Albe	1	—	1	—	1
19	Morino	2	—	4	—	4
20	Ortucchio	1	—	1	—	1
21	Ovindoli	1	—	2	—	2
22	Pereto	2	—	—	8	8
23	Pescasseroli	1	—	1	—	1
24	Pescina	3	—	8	—	8
25	Pescorocchiano	1	—	1	—	1
26	Popoli	17	—	60	3	63
27	Pratola Peligna	1	—	3	—	3
28	Raiano	6	—	23	—	23
29	Rocca di Botte	1	—	3	—	3
30	Rocca di Cambio	24	—	49	45	94
31	Rocca di Mezzo	21	13	80	—	93
32	Roccaraso	9	—	27	—	27
33	S. Demetrio ne' Vestini	5	5	10	—	15
34	S. Stefano di Sessanio	2	—	2	—	2
35	S. Vincenzo Valle Rovereto	1	—	1	—	1
36	Sulmona	21	—	74	2	76
37	Tagliacozzo	6	2	9	—	11
38	Trasacco	3	—	2	1	3
TOTALE		466	106	1406	80	1592

DI AQUILA

Secondo il domicilio originario

N. progress.	Mandamenti, Circondari e Distretti	SCHEDE				
		Famiglia	INDIVIDUALI			Totali
			a	b	c	
1	Belluno	9	—	23	—	23
2	Agordo	1	—	1	—	1
3	Feltre	5	—	12	—	12
4	Longarone	2	—	2	—	2
5	Pieve Cadore	6	—	23	—	23
6	Padova	5	—	19	—	19
2	Treviso	14	—	41	—	44
8	Asole	106	—	444	—	444
9	Castelfranco Veneto	1	—	4	—	4
10	Conegliano	4	—	7	—	7
11	Mon ebelluna	17	—	60	—	60
12	Oderzo	5	—	11	—	11
13	Valdobbiadene	3	—	3	—	3
14	Vittorio	8	—	13	—	13
15	Udine	24	—	47	—	47
16	Cividale nel Friuli	7	—	11	—	11
17	Codroipo	1	—	1	—	1
18	Gemona	15	—	40	—	40
19	Latisana	5	—	20	—	20
20	Palmanova	7	—	20	—	20
21	Pordenone	10	—	27	—	27
22	S. Daniele	7	—	23	—	23
23	S. Vita al Tagliamento	7	—	16	—	16
24	Spilimbergo	10	—	30	—	30
25	Tarcento	8	—	25	—	25
26	Tolmezzo	24	—	80	—	80
27	Venezia	23	—	71	—	71
28	Chioggia	—	—	—	—	—
29	Dolo	—	—	—	—	—
30	Mirano	—	—	—	—	—
31	Portogruaro	6	—	17	—	17
32	S. Donà di Piave	45	—	204	—	204
33	Mestre	4	—	18	—	18
34	Vicenza	—	—	—	—	—
35	Asiago	8	—	43	—	43
36	Bassano	13	—	47	—	47
37	Marostica	—	—	—	—	—
38	Schio	—	—	—	—	—
39	Thiene	—	—	—	—	—
40	Valdagno	—	—	—	—	—
41	Trentino	17	37	—	—	37
42	Venezia Giulia	20	69	—	—	69
43	RIMPATRIATI	19	—	—	80	80
		466	106	1406	80	1592

Secondo la dimora attuale

N. progress.	COMUNI	SCHEDE				
		Famiglia	INDIVIDUALI			Totale
			a	b	c	
1	Anghiari	6	4	16	—	20
2	Arezzo	749	369	1901	17	2287
3	Bibbiena	42	—	128	—	128
4	Bucine	27	1	90	2	93
5	Castel Focognano	46	1	112	—	113
6	Castelfranco di Sopra	9	—	18	—	18
7	Castel S. Niccolò	39	19	111	—	130
8	Castiglion fiorentino	72	105	128	10	243
9	Cavriglia	64	104	105	—	209
10	Chitignano	20	23	14	—	37
11	Chiusi in Casentino	1	—	3	—	3
12	Cortona	167	72	470	2	544
13	Fojano della Chiana	25	20	50	—	70
14	Laterina	16	25	48	—	73
15	Loro Ciuffenna	11	10	43	—	53
16	Lucignano	35	43	25	—	68
17	Marciano	2	—	—	2	2
18	Monterchi	4	—	23	—	23
19	Monte S. Savino	16	19	29	—	48
20	Montevarchio	185	270	292	6	568
21	Ortignano Raggiolo	1	—	1	—	1
22	Pergine	14	—	47	—	47
23	Pian di Sco	19	—	56	—	56
24	Pieve S. Stefano	42	—	111	—	111
25	Poppi	41	—	117	—	117
26	Pratovecchio	45	4	150	—	154
27	S. Giovanni Valdarno	94	5	228	40	273
28	Sansepolcro	43	23	84	16	123
29	Sestino	4	—	6	—	6
30	Stia	18	2	69	—	71
31	Subbiano	5	—	34	—	34
32	Talla	14	1	44	—	45
33	Terranova Bracciolini	51	18	163	—	181
TOTALE		1927	1138	4716	95	5949

DI AREZZO

Secondo il domicilio originario

N. progress	Mandamenti, Circondari e Distretti	SCAEDE				
		Famiglia	INDIVIDUALI			
			a	b	c	Totale
1	Belluno	19	—	60	—	60
2	Agordo	3	—	6	—	6
3	Feltre	24	—	50	—	50
4	Longarone	4	—	8	—	8
5	Pieve Cadore	239	—	756	—	756
6	Padova	75	—	264	—	264
7	Treviso	58	—	189	—	189
8	Asolo	4	—	6	—	6
9	Castelfranco Veneto	5	—	13	—	13
10	Conegliano	30	—	83	—	83
11	Montebelluna	25	—	78	—	78
12	Oderzo	24	—	65	—	65
13	Valdobbiadene	9	—	19	—	19
14	Vittorio	47	—	145	—	145
15	Udine	320	—	962	—	962
16	Cividale nel Friuli	172	—	512	—	512
17	Codroipo	21	—	78	—	78
18	Gemona	15	—	54	—	54
19	Latisana	19	—	56	—	56
20	Palmanova	73	—	225	—	225
21	Pordenone	29	—	88	—	88
22	S. Daniele	12	—	24	—	24
23	S. Vito al Tagliamento	10	—	35	—	35
24	Spilimbergo	7	—	11	—	11
25	Tarcento	39	—	98	—	98
26	Tolmezzo	106	—	336	—	336
27	Venezia	109	—	259	—	259
28	Chioggia	1	—	2	—	2
29	Dolo	1	—	1	—	1
30	Mestre	5	—	15	—	15
31	Mirano	—	—	—	—	—
32	Portogruaro	19	—	50	—	50
33	S. Donà di Piave	8	—	31	—	31
34	Vicenza	—	—	—	—	—
35	Asiago	2	—	9	—	9
36	Bassano	29	—	102	—	102
37	Marostica	1	—	1	—	1
38	Schio	5	—	20	—	20
39	Thiene	1	—	5	—	5
40	Valdagno	—	—	—	—	—
41	Trentino	149	514	—	—	514
42	Venezia Giulia	182	624	—	—	624
43	RIMPATRIATI	26	—	—	95	95
TOTALI		1927	1138	4716	95	5949

Secondo la dimora attuale

N. progress	COMUNI	SDHEDE				
		Famiglia	INDIVIDUALI			Totale
			a	b	c	
1	Acquasanta	2	—	3	—	3
2	Acquaviva Picena	6	—	17	—	17
3	Altidona	6	—	20	—	20
4	Amandola	23	44	23	—	67
5	Appignano del Tronto	1	—	2	—	2
6	Ascoli Piceno	222	209	515	32	756
7	Belmonte Piceno	17	—	66	—	66
8	Campofilone	1	8	—	—	8
9	Comunanza	5	—	17	—	17
10	Cupra Marittima	26	5	108	—	113
11	Falerone	16	—	42	—	42
12	Fermo	135	61	364	8	433
13	Force	1	—	5	—	5
14	Francavilla d'Ete	5	—	26	—	26
15	Grottammare	39	44	90	—	134
16	Lapedona	3	—	14	—	14
17	Magliano di Tenna	1	—	3	—	3
18	Massa Fermana	19	46	5	1	52
19	Monsampietro Morico	7	30	5	—	35
20	Montalto delle Marche	142	163	242	—	405
21	Montefiore dell'Aso	51	65	131	—	196
22	Monte Giberto	10	—	36	—	36
23	Monte-giorgio	30	20	75	9	104
24	Montegranaro	35	31	88	9	128
25	Monterubbiano	14	—	48	—	48
26	Monte S. Pietrangeli	5	—	25	—	25
27	Monte Urano	5	—	18	—	18
28	Monte Vidon Combatte	4	—	10	—	10
29	Monte Vidon Corrado	10	33	—	—	33
30	Montottone	36	—	124	—	124
31	Offida	47	72	45	13	130
32	Pedaso	6	2	15	—	17
33	Petricoli	37	14	136	—	150
34	Ponzano di Fermo	4	—	12	—	12
35	Porto S. Giorgio	95	8	273	—	281
36	Rapagnano	2	—	12	—	12
37	Ripatransone	71	42	212	5	259
38	Rotella	1	—	3	—	3
39	S. Benedetto del Tronto	126	6	414	—	420
40	S. Elpidio a Mare	73	33	218	—	251
41	S. Vittoria in Matenano	41	26	127	—	153
42	Servigliano	26	—	83	—	83
43	Venarotta	3	7	3	—	10
TOTALE		1409	969	3675	77	4721

ASCOLI PICENO

Secondo il domicilio originario

N. progress	Mandamenti, Circondari e Distretti	SCHEDE				
		Famiglia	INDIVIDUALI			
			a	b	c	Totali
1	Belluno	3	—	9	—	9
2	Agordo	4	—	6	—	6
3	Feltre	19	—	51	—	51
4	Longarone	4	—	15	—	15
5	Pieve di Cadore	2	—	11	—	11
6	Padova	21	—	64	—	64
7	Treviso	64	—	232	—	232
8	Asolo	18	—	75	—	75
9	Castelfranco Veneto	—	—	—	—	—
10	Conegliano	8	—	35	—	35
11	Montebelluna	72	—	252	—	252
12	Oderzo	16	—	34	—	34
13	Valdobbiadene	63	—	223	—	223
14	Vittorio	12	—	25	—	25
15	Udine	47	—	129	—	129
16	Cividale nel Friuli	33	—	122	—	122
17	Codroipo	10	—	20	—	20
18	Gemona	41	—	133	—	133
19	Latisana	9	—	25	—	25
20	Palmanova	22	—	73	—	73
21	Pordenone	17	—	55	—	55
22	S. Daniele	13	—	24	—	24
23	S. Vito al Tagliamento	14	—	41	—	41
24	Spilimbergo	13	—	38	—	38
25	Tarcento	9	—	25	—	25
26	Tolmezzo	104	—	363	—	363
27	Venezia	37	—	112	—	112
28	Chioggia	—	—	—	—	—
29	Dolo	2	—	10	—	10
30	Mestre	11	—	40	—	40
31	Mirano	18	—	71	—	71
32	Portogruaro	10	—	31	—	31
33	S. Donà di Piave	159	—	682	—	682
34	Vicenza	—	—	—	—	—
35	Asiago	19	—	71	—	71
36	Bassano	180	—	572	—	572
37	Marostica	—	—	—	—	—
38	Schio	—	—	—	—	—
39	Thiene	—	—	—	—	—
40	Valdagno	1	—	6	—	6
41	Trentino	102	319	—	—	319
42	Venezia Giulia	213	650	—	—	650
43	RIMPATRIATI	19	—	—	77	77
TOTALI		1409	969	3675	77	4721

Secondo la dimora attuale

N. progress.	CONUNI	SCHEDE				
		Famiglia	INDIVIDUALI			Totali
			a	b	c	
1	Accadia	5	—	21	—	21
2	Aiello del Sabato	2	—	6	—	6
3	Altavilla Irpina	31	81	30	—	111
4	Andretta	8	—	14	—	14
5	Anzano degli Irpini	7	—	27	—	27
6	Ariano di Puglia	57	40	157	—	197
7	Atripalda	40	33	160	—	193
8	Avella	12	—	37	—	37
9	Avellino	127	43	338	2	383
10	Bagnoli Irpino	35	48	64	—	112
11	Baiano	20	40	43	—	83
12	Bisaccia	5	—	26	—	26
13	Calabritto	2	—	5	—	5
14	Candida	34	82	3	—	85
15	Caposele	2	—	2	1	3
16	Capriglia	1	—	4	—	4
17	Casalbore	28	16	78	—	94
18	Cassano Irpino	10	11	22	—	33
19	Castelfranci	17	—	66	—	66
20	Castelvetere di Calore	3	2	13	—	15
21	Cervinara	16	6	58	—	64
22	Cesinali	4	—	16	—	16
23	Ch usano di S. Domenico	24	—	71	—	71
24	Conza della Campania	4	—	8	—	8
25	Domicella	6	—	18	—	18
26	Fontanarosa	3	—	17	—	17
27	Forino	5	—	10	—	10
28	Frigento	5	18	20	—	38

DI AVELLINO

Segue **Secondo la dimora attuale**

N. progress.	COMUNI	SCHEDE				
		Famiglia	INDIVIDUALI			Totali
			a	b	c	
29	Grottaminarda	3	—	18	—	18
30	Lacedonia	3	—	13	—	13
31	Lapio	5	—	15	—	15
32	Lauro	5	1	6	—	7
33	Lioni	3	15	7	—	22
34	Manocalzati	14	33	—	—	33
35	Mercogliano	49	—	130	—	130
36	Mirabella Eclano	9	—	31	—	31
37	Montaguto	1	—	5	—	5
38	Montecalvo Irpino	5	—	18	—	18
39	Montefalcione	12	—	38	—	38
40	Monteforte Irpino	45	42	109	4	155
41	Montefusco	56	—	157	—	157
42	Monteleone di Puglia	8	—	25	—	25
43	Montella	59	19	156	—	175
44	Montemarano	4	—	20	—	20
45	Montemiletto	5	15	1	—	16
46	Montoro inferiore	4	2	13	—	15
47	Montoro Superiore	7	—	38	—	38
48	Morra Irpino	5	—	26	—	26
49	Moschiano	4	—	10	—	10
50	Nusco	16	6	32	4	42
51	Orsara di Puglia	1	1	—	—	1
52	Ospedaletto	97	155	118	24	297
53	Pietrastornina	9	—	28	—	28
54	Prata Principato U	39	—	104	—	104
55	Pratola Serra	25	97	—	—	97
56	Quadrelle	15	2	52	—	54

Segue **Secondo la dimora attuale**

N. progress.	COMUNI	SCHEDE				
		Famiglia	INDIVIDUEALI			Totali
			a	b	c	
57	Quindici	9	—	10	—	10
58	Roccabascerana	1	—	4	—	4
59	Rocchetta S. Antonio	1	—	4	—	4
60	Rotondi	12	7	40	—	47
61	Salza Irpina	13	54	—	—	54
62	Sant'Angelo All'Esca	2	—	9	—	9
63	Sant'Angelo de' Lombardi	2	—	8	—	8
64	Santa Lucia di Serino	10	26	—	—	26
65	San Mango sul Calore	4	—	17	—	17
66	San Martino	2	10	—	—	10
67	S. Michele di Serino	7	—	32	—	32
68	Santo Stefano del Sole	3	6	11	—	17
69	San Sosio Baronia	3	—	9	—	9
70	Savignano di Puglia	8	—	19	—	19
71	Senerchia	4	—	8	7	15
72	Serino	62	81	143	—	224
73	Sirignano	7	—	25	—	25
74	Solofra	13	—	33	—	33
75	Sorbo di Serpico	14	—	50	—	50
76	Sperone	2	—	7	—	7
77	Summonte	11	5	41	—	46
78	Torella di Lombardi	3	—	13	—	13
79	Torre le Nocelle	2	—	12	—	12
80	Trevico	3	—	6	—	6
81	Tufo	7	—	43	—	43
82	Villanova del Battista	1	—	2	—	2
	TOTALI	1227	997	3050	42	4089

DI AVELLINO

Secondo il domicilio originario

N. progress.	Mandamenti, Circondari e Distretti	SCHEDE				
		Famiglia	INDIVIDUALI			
			a	b	c	Totale
1	Belluno	3	—	9	—	9
2	Agordo	1	—	5	—	5
3	Feltre	3	—	5	—	5
4	Longarone	1	—	1	—	1
5	Pieve di Cadore	2	—	14	—	14
6	Padova	6	—	22	—	22
7	Treviso	82	—	343	—	343
8	Asolo	5	—	17	—	17
9	Castelfranco Veneto	—	—	—	—	—
10	Conegliano	16	—	56	—	56
11	Montebelluna	99	—	405	—	405
12	Orderzo	7	—	21	—	21
13	Valdobbiadene	2	—	20	—	20
14	Vittorio	7	—	19	—	19
15	Udine	66	—	218	—	218
16	Cividale del Friuli	25	—	66	—	66
17	Codroipo	12	—	21	—	21
18	Gemona	46	—	138	—	138
19	Palmanova	26	—	93	—	93
20	Palmanova	12	—	27	—	27
21	Pordenone	47	—	156	—	156
22	S. Daniele	22	—	51	—	51
23	S. Vito al Tagliamento	7	—	14	—	14
24	Spilimbergo	26	—	75	—	75
25	Tarcento	21	—	83	—	83
26	Tolmezzo	44	—	151	—	151
27	Venezia	23	—	78	—	78
28	Chioggia	—	—	—	—	—
39	Dolo	—	—	—	—	—
30	Mestre	2	—	7	—	7
31	Mirano	—	—	—	—	—
32	Portogruaro	24	—	73	—	73
33	S. Donà di Piave	79	—	329	—	329
34	Vicenza	—	—	—	—	—
35	Asiago	72	—	237	—	237
36	Bassano	94	—	286	—	286
37	Marostica	—	—	—	—	—
38	Schio	2	—	10	—	10
39	Thiene	—	—	—	—	—
40	Valdagno	—	—	—	—	—
41	Trentino	82	289	—	—	289
42	Venezia Giulia	244	708	—	—	708
43	RIMPATRIATI	14	—	—	42	42
TOTALI		1227	997	3050	42	4089

Secondo la dimora attuale

N. progress.	CONUNI	SCHEDE				Totale
		Famiglia	INDIVIDUALI			
			a	b	c	
1	Acquaviva delle Fonti	4	10	8	—	18
2	Altamura	47	1	169	1	171
3	Andria	8	10	21	—	31
4	Barletta	90	239	98	17	354
5	Bari	456	884	433	195	1512
6	Bisceglie	186	451	231	50	732
7	Bitetto	1	5	—	—	5
8	Bitonto	99	21	118	—	139
9	Canosa di Puglia	8	—	49	—	49
10	Capurso	2	—	7	—	7
11	Castellana	34	56	64	40	160
12	Carbonara di Bari	4	1	10	11	22
13	Casamassima	2	—	10	—	10
14	Cisternino	4	9	14	—	23
15	Conversano	46	76	121	—	197
16	Corato	13	10	53	—	63
17	Fasano	3	7	5	—	12
18	Gioia del Colle	52	31	178	—	209
19	Giovinazzo	38	78	4	73	155
20	Gravina in Puglia	14	—	62	—	62
21	Locorotondo	32	48	53	—	101
22	Minervino Murge	14	—	54	—	54
23	Modugno	36	—	129	—	129
24	Mola di Bari	15	28	20	28	76
25	Molfetta	54	58	60	96	214
26	Monopoli	46	23	105	19	147
27	Noicattaro	7	15	—	14	29
28	Palo del Colle	6	13	—	1	14
29	Polignano a Mare	5	—	17	—	17
30	Putignano	37	77	48	47	172
31	Rutigliano	6	18	—	7	25
32	Ruva di Puglia	20	9	62	—	71
33	Sammichele di Bari	2	—	7	—	7
34	Santeramo in Colle	32	12	122	—	134
35	Spinazzola	10	1	53	—	54
36	Terlizzi	23	10	58	7	75
37	Toritto	59	—	128	—	128
38	Trani	186	20	223	441	684
39	Turi	12	5	48	—	53
40	Valenzano	2	—	8	—	8
	TOTALE	1715	2226	2850	1047	6123

DI BARI

Secondo il domicilio originario

N. progress.	Mandamenti, Circondari e Distretti	SCHEDE				
		Famiglia	INDIVIDUALI			Totali
			a	b	c	
1	Belluno	13	—	40	—	40
2	Agordo	2	—	11	—	11
3	Feltre	12	—	26	—	26
4	Longarone	1	—	5	—	5
5	Pieve di Cadore	3	—	17	—	17
6	Padova	11	—	34	—	34
7	Treviso	90	—	353	—	353
8	Asolo	40	—	191	—	191
9	Castelfranco	—	—	—	—	—
10	Conegliano	17	—	52	—	52
11	Montebelluna	209	—	867	—	867
12	Oderzo	2	—	2	—	2
13	Valdobbiadene	21	—	72	—	72
14	Vittorio	4	—	11	—	11
15	Udine	49	—	176	—	176
16	Cividale	9	—	19	—	19
17	Codroipo	1	—	5	—	5
18	Gemona	2	—	13	—	13
19	Latisana	2	—	7	—	7
20	Palmanova	11	—	52	—	52
21	Pordenone	15	—	57	—	57
22	S. Daniele	12	—	44	—	44
23	S Vito al Tagliamento	7	—	16	—	16
24	Spilimbergo	8	—	30	—	30
25	Tarcento	6	—	15	—	15
26	Tolmezzo	15	—	49	—	49
27	Venezia	204	—	468	—	468
28	Chioggia	—	—	—	—	—
29	Dolo	1	—	5	—	5
30	Mestre	5	—	15	—	15
31	Mirano	—	—	—	—	—
32	Portogruaro	9	—	32	—	32
33	S. Donà di Piave	24	—	149	—	149
34	Vicenza	—	—	—	—	—
35	Asiago	—	—	—	—	—
36	Bassano	1	—	2	—	2
37	Marostica	2	—	3	—	3
38	Schio	2	—	7	—	7
39	Thiene	2	—	5	—	5
40	Valdagno	—	—	—	—	—
41	Trentino	2	3	—	—	3
42	Venezia Giulia	626	2223	—	—	2223
43	RIMPATRIATI	275	—	—	1047	1047
TOTALI		1715	2226	2850	1047	6123

Secondo la dimora attuale

N. progress.	COMUNI	SCHEDE				Totali
		Famiglia	INEIVIEUALI			
			a	b	c	
1	Agordo	8	2	10	17	29
2	Alano di Piave	174	—	616	—	616
3	Alleghe	4	—	6	1	7
4	Arsic	164	—	678	57	735
5	Belluno	28	1	66	5	72
6	Borca di Cadore	7	6	25	—	31
7	Castello Lavazzo	45	4	7	182	193
8	Cencenighe	5	—	—	6	6
9	Cesiomaggiore	68	1	332	3	336
10	Chies d'Alpago	26	—	164	—	164
11	Comelico Superiore	24	—	—	79	79
12	Falcade	2	—	—	6	6
13	Farra d'Alpago	23	—	78	—	78
14	Feltre	810	20	2758	—	2778
15	Fonzaso	54	17	177	11	205
16	Forno di Zoldo	29	12	11	87	110
17	Gosaldo	2	—	10	—	10
18	Lamon	11	—	32	—	32
19	La Valle	6	—	25	—	25
20	Lentiai	61	—	244	—	244
21	Limana	67	—	341	—	341
22	Longarone	13	—	40	16	56
23	Lorenzago	1	2	—	—	2
24	Mel	60	23	212	—	235
25	Ospitale	6	—	4	19	23
26	Pedavena	83	3	193	153	349
27	Perarolo	4	—	—	23	23
28	Pieve d'Alpago	44	—	207	—	207
29	Ponte nelle Alpi	20	—	85	—	85
30	Puos d'Alpago	24	—	80	9	89
31	Quero	267	—	738	—	738
32	Rivamonte	6	—	—	16	16
33	Rocca Pietore	2	2	—	—	2
34	San Tommaso	51	—	—	212	212
35	Santa Giustina	76	—	339	—	339
36	San Gregorio nelle Alpi	8	—	29	—	29
37	Sedico	23	—	101	—	101
38	Selva Cadore	5	3	10	—	13
39	Seren	246	2	1041	68	1111
40	Sospirolo	193	12	32	345	389
41	Sovramonte	50	—	—	190	190
42	Taibon	46	—	12	158	170
43	Tambre	7	—	41	—	41
44	Trichiana	25	—	99	—	99
45	Vallada	2	—	9	—	9
46	Valle di Cadore	17	50	—	25	75
47	Vas	220	—	926	—	926
48	Vigo di Cadore	4	—	—	15	15
49	Vodo	6	—	20	—	20
50	Voltago	4	—	10	—	10
51	Zoldo Alto	2	1	—	1	2
TOTALE		3133	161	9808	1704	11673

DI BELLUNO

Secondo il domicilio originario

N. progress.	Ci condari o Distretti	SCHEDE				
		Famiglia	INDIVIDUALI			
			a	b	c	Totale
1	Belluno	147	—	507	—	507
2	Agordo	—	—	35	—	35
3	Feltre	2186	—	8570	—	8570
4	Lungarone	—	—	—	—	—
5	Pieve di Cadore	24	—	102	—	102
6	Padova	1	—	1	—	1
7	Treviso	2	—	6	—	6
8	Asolo	—	—	—	—	—
9	Castelfranco	1	—	1	—	1
10	Conegliano	1	—	5	—	5
11	Montebelluna	2	—	5	—	5
12	Oderzo	—	—	—	—	—
13	Valdobbiadene	105	—	366	—	366
14	Vittorio	5	—	19	—	19
15	Udine	—	—	—	—	—
16	Cividale	—	—	—	—	—
17	Codroipo	—	—	—	—	—
18	Genova	31	—	60	—	60
19	Latisana	—	—	—	—	—
20	Palm-nova	—	—	—	—	—
21	Pordenone	1	—	1	—	1
22	San Daniele	—	—	—	—	—
23	San Vito al Tagliamento	2	—	4	—	4
24	Silimbergo	—	—	—	—	—
25	Tarcento	8	—	25	—	25
26	Tolmezzo	13	—	52	—	52
27	Venezia	3	—	8	—	8
28	Chioggia	—	—	—	—	—
29	Dolo	—	—	—	—	—
30	Mestre	—	—	—	—	—
31	Mirano	—	—	—	—	—
32	Portogruaro	—	—	—	—	—
33	S. Donà di Piave	—	—	—	—	—
34	Vicenza	—	—	—	—	—
35	Asiago	5	—	15	—	15
36	Bassano	4	—	22	—	22
37	Marostica	1	—	4	—	4
38	Schio	—	—	—	—	—
39	Thiene	—	—	—	—	—
40	Valdagno	—	—	—	—	—
41	Trentino	25	83	—	—	83
42	Venezia Giulia	25	78	—	—	78
43	RIMPATRIATI	534	—	—	1704	1704
TOTALI		3133	161	9808	1704	11673

Secondo la dimora attuale

N. progress.	COMUNI	SCHEDE				
		Famiglia	INDIVIDUALI			
			a	b	c	Totale
1	Airola	92	42	242	3	287
2	Amorosi	19	—	70	—	70
3	Apice	15	13	50	—	63
4	Arpaja	2	—	14	—	14
5	Benevento	191	101	506	—	607
6	Bonea	11	—	42	—	42
7	Bucciano	8	5	43	—	48
8	Buonalbergo	20	—	86	—	86
9	Campolattaro	7	—	39	—	39
10	Casalduni	1	—	2	—	2
11	Castelvenere	8	—	30	—	30
12	Castelvetere	16	—	83	—	83
13	Cephaloni	15	53	—	—	53
14	Cerreto Sannita	46	39	113	—	152
15	Circello	7	—	63	—	63
16	Colle Sannita	18	—	79	—	79
17	Cusano Mutri	18	19	44	—	63
18	Faenza	1	—	2	—	2
19	Foglianise	6	—	25	—	25
20	Foiano Valfortore	4	10	10	—	20
21	Forchia	1	—	1	—	1
22	Fragneto Monforte	27	—	70	—	70
23	Frasso Telesino	18	—	62	—	62
24	Guardia Sanframondi	4	5	7	—	12
25	Melizzano	13	—	37	—	37
26	Montesarchio	70	—	293	—	293
27	Morcone	37	9	94	—	103
28	Radulì	42	1	142	—	143
29	Pannarano	7	2	31	—	33
30	Paolisi	44	—	111	—	111
31	Pescolamazza	3	—	10	—	10
32	Petrelcina	13	1	40	—	41
33	Pietraroia	3	1	3	—	4
34	Pontelandolfo	9	—	46	—	46
35	S. Agata dei Goti	16	13	30	—	43
36	S. Bartolomeo in Galdo	21	5	73	—	78
37	S. Croce del Sannio	4	—	8	—	8
38	S. Giorgio la Montagna	17	—	71	—	71
39	S. Leucio	1	—	6	—	6
40	S. Lorenzello	19	—	39	—	39
41	S. Lupatone	4	—	23	—	23
42	S. Marco dei Cavoti	9	—	36	—	36
43	S. Salvatore Telesino	24	21	88	—	109
44	Solopaca	20	5	65	—	70
	TOTALI	931	345	2929	3	3277

DI BENEVENTO

Secondo il domicilio originario

N. progress.	Circondari o Distretti	SCHEDE				
		Famiglia	INDIVIDUALI			
			a	b	c	Totali
1	Belluno	2	—	6	—	6
2	Agordo	2	—	6	—	6
3	Feltre	2	—	6	—	6
4	Longarone	—	—	—	—	—
5	Pieve di Cadore	—	—	—	—	—
6	P dova	2	—	4	—	4
7	Treviso	119	—	550	—	550
8	Asolo	7	—	37	—	37
9	Castelfranco Veneto	1	—	1	—	1
10	Conegliano	6	—	24	—	24
11	Montebelluna	18	—	73	—	73
12	Oderzo	8	—	13	—	13
13	Valdobbiadene	—	—	—	—	—
14	Vittorio	9	—	22	—	22
15	Udine	46	—	168	—	168
16	Cividale del Friuli	14	—	51	—	51
17	Codroipo	2	—	8	—	8
18	Gemona	12	—	31	—	31
19	Latisana	12	—	25	—	25
20	Palmanova	14	—	46	—	46
21	Pordenone	24	—	42	—	42
22	S Daniele	10	—	30	—	30
23	S Vito al Tagliamento	1	—	3	—	3
24	Spilimbergo	3	—	10	—	10
25	Tarcento	8	—	33	—	33
26	Tolmezzo	15	—	34	—	34
27	Venezia	33	—	135	—	135
28	Chioggia	—	—	—	—	—
29	Do o	—	—	—	—	—
30	Mestre	—	—	—	—	—
31	Mirano	—	—	—	—	—
32	Portogruaro	26	—	89	—	89
33	S Donà di Piave	35	—	192	—	192
34	Vicenza	—	—	—	—	—
35	Asiago	88	—	292	—	292
36	Bassano	303	—	992	—	992
37	Marostica	—	—	—	—	—
38	Schio	1	—	6	—	6
39	Thiene	—	—	—	—	—
40	Valdagno	—	—	—	—	—
41	Trento	41	106	—	—	106
42	Venezia Giulia	66	239	—	—	239
43	RIMPATRIATI	1	—	—	3	3
TOTALI		931	345	2929	3	3277

Secondo la dimora attuale

N. progressi	COMUNI	SCHEDE				Totali
		Famiglia	INDIVIDUALI			
			a	b	c	
1	Adrara S. Martino	1	5	—	—	5
2	Albino	21	—	37	39	76
3	Almé	2	—	7	—	7
4	Almenno S. Bartolomeo	1	—	3	—	3
5	Alzano Maggiore	63	171	72	—	243
6	Alzano di Sopra	1	—	4	—	4
7	Ardesio	6	4	16	—	20
8	Antegnate	7	—	25	—	25
9	Azzano S. Paolo	1	—	2	—	2
10	Bergamo	776	1107	1489	4	2600
11	Bolliere	6	—	35	—	35
12	Bonate di Sotto	2	—	8	—	8
13	Bossico	1	—	4	—	4
14	Bitanuco	2	—	5	—	5
15	Branzi	4	—	10	—	10
16	Brembate di Sopra	2	7	4	—	11
17	Brembilla	3	—	15	—	15
18	Calepio	1	—	10	—	10
19	Calolzio	3	—	7	—	7
20	Callusco d'Adda	4	1	5	—	6
21	Calvenzano	4	—	16	—	16
22	Caprino Bergamasco	5	—	15	—	15
23	Caravaggio	14	1	40	—	41
24	Casazza S. Andrea	2	—	3	—	3
25	Casene	18	—	—	74	74
26	Cenate di Sotto	2	12	5	—	17
27	Chigolo d'Isola	1	—	4	—	4
28	Chiudono	3	2	18	—	20
29	Cisano Bergamasco	1	—	5	—	5
30	Ciserano	3	—	20	—	20
31	Cividate al Piano	4	—	10	—	10
32	Clusone	12	1	32	—	33
33	Colere	4	3	8	—	11
34	Cologno al Serio	1	—	8	—	8
35	Colognola del Piano	43	135	10	—	145
36	Cortenuova	1	—	1	—	1
37	Desenzano al Serio	2	—	10	—	10
38	Endine	1	—	3	—	3
39	Farra d'Adda	4	—	10	—	10
40	Fino del Monte	4	—	8	—	8
41	Fiorano di Serio	5	8	14	—	22
42	Fiumenoro	1	—	5	—	5
43	Fontanella	6	—	31	—	31
44	Gandellino	1	—	1	—	1
45	Gandino	44	—	163	—	163
46	Gazzaniga	1	—	1	—	1
47	Ghisalba	17	—	51	—	51

DI BERGAMO

Segue Secondo la dimora attuale

N. progress.	COMUNI	SCHEDE				
		Famiglia	INDIVIDUALI			Totali
			a	b	c	
48	Gorlago	16	—	52	—	52
49	Grassobio	1	—	3	—	3
50	Gromo	4	3	7	—	10
51	Grumello del Monte	5	—	20	—	20
52	Grumello del Piano	4	—	12	—	12
53	L.ffe	4	—	11	—	11
54	Lenna	1	—	2	—	2
55	Lovere	24	6	69	1	76
56	Madone	1	—	2	—	2
57	Mapello	1	—	9	—	9
58	Mariano al Brembo	3	—	9	—	9
59	Martinengo	36	94	19	6	119
60	Mornico al Serio	1	—	2	—	2
61	Mozzo	2	—	10	—	10
62	Nembro	34	—	111	—	111
63	Oltre il Colle	2	—	8	—	8
64	Onore	5	—	22	—	22
65	Orio al Serio	7	—	2	—	2
66	O. io Sotto	22	—	116	—	116
67	Parre	13	3	31	—	34
68	Pedrengo	16	—	78	—	78
69	Pianico	1	—	3	—	3
70	Piazza Brembana	1	—	3	—	3
71	Piazzatone	3	—	4	—	4
72	Ponte di Nossa	1	—	3	—	3
73	Pontenarica	1	—	2	—	2
74	Ponte S. Pietro	22	5	8	—	87
75	Pontida	2	—	11	—	11
76	Ra.ica	58	211	20	—	231
77	Redona	44	166	9	—	175
78	Riva di Solto	1	—	—	—	1
79	Romano di Lombardia	37	113	35	—	148
80	Rosciate	1	—	2	—	2
81	Rossino	1	—	1	—	1
82	Rovetta	1	—	3	—	3
83	Sabbio Bergamasco	2	—	5	—	5
84	S. Gallo	2	—	2	—	2
85	S. Giovanni Bianco	2	—	12	—	12
86	San Pellegrino	3	—	22	—	22
87	Sarnico	4	—	7	3	10
88	Scan. al Brembo	1	—	1	—	1
89	Scanzo	51	189	8	—	197
90	Schilpario	1	4	—	—	4
91	Sedrino	1	—	6	—	6
92	Seriate	175	215	441	—	656
93	Serina	1	1	—	—	1
94	Sforzatica	12	—	63	—	63

Segue **Secondo la dimora attuale**

N. progress.	COMUNI	SCHEDE				
		Famiglia	INDIVIDUALI			Totali
			a	b	c	
95	Sombreno	2	—	4	—	4
96	Songavazzo	1	—	6	—	6
97	Soriso	1	—	1	—	1
98	Solto	1	—	3	—	3
99	Sotto il Monte	1	—	4	—	4
100	Sovere	6	—	64	—	64
101	Stezzano	4	—	15	—	15
102	Tagliano	6	—	13	—	13
103	Terno d'Isola	1	—	1	—	1
104	Torre Boldone	3	15	—	—	15
105	Trescore Balneario	73	12	285	—	297
106	Treviglio	59	48	193	—	241
107	Urgnano	1	—	4	—	4
108	Vall'Alta	1	—	1	—	1
109	Valnegrà	2	—	2	—	2
110	Valtesse	31	77	25	—	102
111	Vertova	5	6	15	—	21
112	Viadanica	1	—	1	—	1
113	Villa d'Alme	3	1	2	—	3
114	Villongo S. Filastro	1	—	9	—	9
115	Vilminore	3	—	3	—	3
116	Zogno	5	6	6	—	12
TOTALI		1947	2632	4248	127	7007

DI BERGAMO

Secondo il domicilio originario

N. progress.	Circondari o Distretti	SCHEDE				
		Famiglia	INDIVIDUALI			Totali
			a	b	c	
1	Belluno	29	—	62	—	62
2	Agordo	7	—	25	—	25
3	Feltre	30	—	78	—	78
4	Longarone	4	—	15	—	15
5	Pieve di Cadore	38	—	108	—	108
6	Padova	20	—	82	—	82
7	Treviso	124	—	511	—	511
8	Asolo	58	—	223	—	223
9	Castelfranco Veneto	19	—	78	—	78
10	Conegliano	29	—	86	—	86
11	Montebelluna	128	—	553	—	553
12	Oderzo	10	—	22	—	22
13	Valdobbiadene	8	—	11	—	11
14	Vittorio	21	—	47	—	47
15	Udine	73	—	207	—	207
16	Cividale del Friuli	21	—	50	—	50
17	Codroipo	3	—	3	—	3
18	Gemona	25	—	74	—	74
19	Latisana	4	—	16	—	16
20	Palmanova	10	—	32	—	32
21	Pordenone	54	—	119	—	119
22	S. Daniele	22	—	101	—	101
23	S. Vito al Tagliamento	14	—	65	—	65
24	Spilimbergo	25	—	82	—	82
25	Tarcento	14	—	46	—	46
26	Tolmezzo	107	—	336	—	336
27	Venezia	86	—	278	—	278
28	Chioggia	—	—	—	—	—
29	Dolo	7	—	35	—	35
30	Mestre	2	—	6	—	6
31	Mirano	—	—	—	—	—
32	Portogruaro	5	—	19	—	19
33	S. Donà di Piave	25	—	146	—	146
34	Vicenza	—	—	—	—	—
35	Asiago	13	—	57	—	57
36	Bassano	57	—	216	—	216
37	Marostica	6	—	24	—	24
38	Schio	53	—	251	—	251
39	Thiene	48	—	184	—	184
40	Valdagno	—	—	—	—	—
41	Trentino	652	1713	—	—	1713
42	Venezia Giulia	61	919	—	—	919
43	RIMPATRIATI	31	—	—	127	127
TOTALI		1947	2632	4248	127	7007

Secondo la dimora attuale

N. progress	COMUNI	SCHEDE				
		Famiglia	INDIVIDUALI			
			a	b	c	Totale
1	Anzola dell'Emilia	11	—	41	—	41
2	Angelato	2	—	2	—	2
3	Bagn della Porretta	74	—	173	59	232
4	Baricella	6	—	16	9	25
5	Bazzano	28	6	86	7	99
6	Benivoglio	12	—	51	—	51
7	Bologna	2202	199	6088	157	6444
8	Borgo Panigale	62	2	153	—	155
9	Budrio	92	34	299	—	333
10	Ca' derara di Reno	7	2	22	—	24
11	Camugnano	5	—	17	—	17
12	Casalecchio di Reno	133	21	429	5	455
13	Castel d'Argile	5	—	28	—	28
14	Castel di Casio	10	—	44	—	44
15	Castel del Rio	2	—	3	—	3
16	Castelfranco dell'Emilia	37	3	114	—	117
17	Castel Guelfo di Bologna	2	—	7	—	7
18	Castel S. Pietro dell'Emilia	109	6	386	—	392
19	Castello d Serravalle	2	—	10	—	10
20	Castel Maggiore	65	8	161	—	169
21	Castiglione dei Pepoli	20	—	67	—	67
22	Ca' tenaso ,	81	2	175	—	177
23	Crespellano	11	—	27	—	27
24	Crevalcore	17	1	63	—	67

DI BOLOGNA

Segue Secondo la dimora attuale

N. progress	COMUNI	SCHEDE				
		Famiglia	INDIVIDUALI			Totali
			a	b	c	
25	Dozza	14	1	91	—	92
26	Fontana Elice	4	—	11	—	11
27	Gaggio Montano	16	—	59	—	59
28	Galliera	7	—	35	—	35
29	Granaglione	98	5	31	356	392
30	Granarolo dell'Emilia	18	—	59	—	59
31	Grizzana	11	—	46	—	46
32	Imola	165	20	460	8	488
33	Lizzano in Belvedere	66	—	34	235	269
34	Loiano	4	—	11	—	11
35	Malalbergo	9	—	20	—	20
36	Marzabotto	11	—	23	—	23
37	Medicina	44	—	122	1	123
38	Minerbio	10	—	32	—	32
39	Molinella	14	4	51	—	55
40	Monghidoro	7	3	8	5	16
41	Monterenzio	1	—	1	—	1
42	Monte S. Pietro	9	—	16	—	16
43	Monteveglia	2	—	6	—	6
44	Monzuno	7	1	26	—	27
45	Mordano	4	9	8	—	17
46	Ozzano dell'Emilia	14	—	35	—	35
47	Pianoro	33	1	139	—	140
48	Praduro e Sasso	30	—	88	—	88

Segue **Secondo la dimora attuale**

N. progress.	COMUNI	SCHEDE				
		Famiglia	INDIVIDUALI			Totali
			a	b	c	
49	Sala Bolognese	3	—	22	—	22
50	S. Giovanni in Persiceto	52	1	199	—	200
51	S. Giorgio in Piano	43	—	126	9	135
52	S. Lazzaro di Savena	47	3	195	—	198
53	S. Pietro in Casale	40	—	140	—	140
54	Sant'Agata Bolognese	2	—	4	—	4
55	Savigno	1	—	3	—	3
56	Tossignano	6	—	24	—	24
57	Vergato	48	141	31	—	172
58	Zola Predosa	40	—	144	—	144
TOTALI		3875	473	10765	851	12089

DI BOLOGNA

Secondo il domicilio originario

N. progress.	Circondari o Distretti	SCHEDE				
		Famiglia	INDIVIDUALI			Totali
			a	b	c	
1	Belluno	64	—	148	—	148
2	Agordo	14	—	36	—	36
3	Feltre	54	—	150	—	150
4	Longarone	7	—	34	—	34
5	Pieve di Cadore	45	—	154	—	154
6	Padova	101	—	356	—	356
7	Treviso	516	—	1683	—	1683
8	Asolo	28	—	119	—	119
9	Castelfranco Veneto	36	—	137	—	137
10	Conegliano	129	—	362	—	362
11	Montebelluna	62	—	221	—	221
12	Oderzo	98	—	334	—	334
13	Valdobbiadene	29	—	90	—	90
14	Vittorio	68	—	193	—	193
15	Udine	438	—	1258	—	1258
16	Cividale del Friuli	108	—	307	—	307
17	Codroipo	54	—	138	—	138
18	Gemona	59	—	186	—	186
19	Latisana	68	—	216	—	216
20	Palmanova	65	—	193	—	193
21	Pordenone	272	—	664	—	664
22	S. Daniele	40	—	84	—	84
23	S. Vito al Tagliamento	78	—	217	—	217
24	Spilimbergo	44	—	118	—	118
25	Tarcento	41	—	121	—	121
26	Tolmezzo	84	—	271	—	271
27	Venezia	525	—	1557	—	1557
28	Chioggia	3	—	13	—	13
29	Dolo	4	—	16	—	16
30	Mestre	78	—	354	—	354
31	Mirano	2	—	4	—	4
32	Portogruaro	84	—	267	—	267
33	S. Donà di Piave	77	—	310	—	310
34	Vicenza	—	—	—	—	—
35	Asiago	21	—	75	—	75
36	Bassano	88	—	308	—	308
37	Marostica	2	—	6	—	6
38	Schio	14	—	53	—	53
39	Thiene	4	—	12	—	12
40	Valdagno	—	—	—	—	—
41	Trentino	52	176	—	—	176
42	Venezia Giulia	86	297	—	—	297
43	RIMPATRIATI.	231	—	—	851	851
TOTALI		3875	473	10765	851	12089

Secondo la dimora attuale

N. progress.	COMUNI	SCHEDE				
		Famiglia	INDIVIDUALI			Totali
			a	b	c	
1	Acquafredda	13	—	49	—	49
2	Agnosine	1	—	2	—	2
3	Azzano Mella	8	—	33	—	33
4	Vagnolo Mella	30	5	96	—	101
5	Bagolino	2	10	—	—	10
6	Barbariga	2	—	2	—	2
7	Bedizzole	8	—	20	—	20
8	Bienna	11	—	15	3	18
9	Borgonato	2	—	2	—	2
10	Borgosatollo	4	4	11	—	15
11	Bornato	1	—	1	—	1
12	Borno	3	—	5	—	5
13	Boticino Sera	6	3	15	—	18
14	Bovegno	13	—	57	—	57
15	Braone	2	—	—	9	9
16	Breno	22	2	4	83	89
17	Brescia	940	319	1873	139	2331
18	Brozzo	1	—	7	—	7
19	Caino	1	2	—	—	2
20	Caonvico	4	—	15	—	15
21	Calcinato	12	13	25	—	38
22	Calvisano	89	92	270	—	362
23	Campoverde	1	3	—	—	3
24	Capriano del Colle	12	9	28	—	37
25	Capriolo	2	—	2	—	2
26	Carcina	3	—	13	—	13
27	Carpenedolo	19	11	33	—	44
28	Castegnato	6	—	13	—	13
29	Castel Mella	1	—	5	—	5
30	Castenedolo	25	15	84	—	99
31	Cazzago	2	—	13	—	13
32	Cazzago S. Martino	2	13	—	—	13
33	Cellatica	5	—	21	—	21
34	Cerveno	1	—	5	—	5
35	Cevo	5	—	11	—	11
36	Chiari	49	2	165	—	167
37	Cignano	3	—	12	—	12
38	Cigole	1	—	6	—	6
39	Ciliverghe	2	—	11	—	11
40	Cimino	1	—	5	—	5
41	Cividate Camuno	8	—	9	—	9
42	Cozzago	1	—	12	—	12
43	Clusane sul Lago	2	—	1	7	8
44	Coccaglio	3	3	6	—	9
45	Collebeato	9	—	30	—	30
46	Collio	8	—	27	—	27
47	Concesio	9	—	25	—	25
48	Corticelle Pieve	2	—	10	—	10
49	Cossirano	2	—	9	—	9
50	Darfo	15	—	48	—	48

DI BRESCIA

Segue Secondo la dimora attuale

N. progress.	COMUNI	SCHEDE				
		Famiglia	INDIVIDUALI			Totale
			a	b	c	
51	Dello	8	—	41	—	41
52	Desenzano sul Lago	59	96	86	29	211
53	Edolo	3	—	4	2	6
54	Erbanno	7	—	24	—	24
55	Erbusco	19	81	4	—	85
56	Esine	5	1	7	—	8
57	Fiesse	20	—	72	—	72
58	Floro	2	—	13	—	13
59	Gambara	32	—	110	—	140
60	Gardone Riviera	10	27	1	1	29
61	Gardone Val Trompia	4	—	15	—	15
62	Gargnano	18	46	10	—	56
63	Gavardo	4	9	—	—	9
64	Ghedi	70	1	236	—	237
65	Goglione Sopra	5	—	34	—	34
66	Gottolengo	25	—	108	20	128
67	Gozzone	2	—	17	—	17
68	Gussano	10	13	16	3	32
69	Inzino	4	—	15	—	15
70	Iseo	13	—	46	—	46
71	Isorella	8	—	34	—	34
72	Leno	77	—	133	—	133
73	Lograto	32	—	82	—	82
74	Lonato	29	22	111	—	133
75	Longhena	4	1	4	—	5
76	Lozio	2	—	5	—	5
77	Lumezzane Pieve	2	5	1	—	6
78	Lumezzane S. Apollonio	11	2	1	18	21
79	Maclodio	1	—	10	—	10
80	Maderno	25	15	56	—	71
81	Magno Sopra Inzino	2	—	17	—	17
82	Mairano	3	7	8	—	15
83	Manerba	3	—	3	—	3
84	Manerbio	36	—	120	—	120
85	Marcheno	6	14	6	—	20
86	Mazzano	38	—	56	—	56
87	Monticello Brusati	2	—	11	—	11
88	Montichiari	58	—	197	—	197
89	Montirone	4	—	18	—	18
90	Mu	8	—	15	4	19
91	Nave	9	6	39	—	45
92	Nozza	3	7	1	—	8
93	Nuvolera	2	9	—	—	9
94	Offlaga	1	—	5	—	5
95	Orzinuovi	39	—	146	5	151
96	Ospitaletto	5	—	16	—	16
97	Padenghe	3	9	7	—	16
98	Palazzolo sull'Oglio	56	7	154	—	161
99	Paratico	1	—	1	—	1
100	Pavone del Mella	45	5	155	5	165

Segue **Secondo la dimora attuale**

N. progress.	COMUNI	SCHEDE				
		Famig'ia	INDIVIDUALI			Totali
			a	b	c	
101	Pezzaze	1	—	1	—	1
102	Pisogne	21	—	51	—	51
103	Pompiano	4	—	9	—	9
104	Poncarale	2	—	15	—	15
105	Pontevico	13	—	33	—	33
106	Pozzolengo	1	—	7	—	7
107	Pralboino	4	—	18	—	18
108	Preseglie	2	1	1	—	2
109	Provaglio d'Iseo	3	3	7	—	10
110	Quinzano d'Oglio	25	2	104	—	106
111	Quinzanello	5	—	34	—	34
112	Remedello Sopra	18	—	68	—	68
113	Remedello Sotto	2	—	8	—	8
114	Rezzato	29	28	81	5	114
115	Roccafranca	16	—	40	—	40
116	Rodengo	2	—	13	—	13
117	Roncadelle	2	—	11	—	11
118	Sabbio Chiese	5	—	16	—	16
119	Sale Maresino	1	—	7	—	7
120	Salò	54	114	22	—	136
121	S. Eufemia della Fonte	18	1	42	—	43
122	S. Gervasio Bresciano	3	—	17	—	17
123	S. Vigilio	3	6	—	—	6
124	S. Zeno Naviglio	15	—	30	—	30
125	Saronzio	8	—	28	—	28
126	Saviore	1	5	—	—	5
127	Seniga	18	—	75	—	75
128	Sermione	9	3	24	—	27
129	Sopraponte	10	—	48	—	48
130	Terzano	1	—	4	—	4
131	Tignale	45	3	15	—	58
132	Torbole Casaglia	4	—	17	—	17
133	Toscolano	32	34	79	12	125
134	Travagliato	12	—	61	—	61
135	Tremosine	3	6	4	—	10
136	Urago d'Oglio	12	—	62	—	62
138	Vallio	1	—	7	—	7
137	Vello	1	—	1	—	1
139	Verolanuova	28	36	58	—	94
140	Verolavecchia	12	1	45	—	46
141	Vestone	14	9	16	—	25
142	Villa Cogozzo	10	18	16	—	34
143	Villanuova sul Clisi	38	13	101	—	114
144	Virle Treponti	43	54	78	—	132
145	Visano	11	—	43	—	43
146	Vobarno	48	—	72	—	72
147	Volciano	9	—	16	—	16
	TOTALI	2828	1226	6922	345	8493

DI BRESCIA

Secondo il domicilio originario

N. progress.	Circondari o distretti	SCHEDE				
		Famiglia	INDIVIDUALI			
			a	b	c	Totale
1	Belluno	38	—	77	—	77
2	Agordo	14	—	26	—	26
3	Feltre	45	—	84	—	84
4	Lungarone	12	—	20	—	20
5	Pieve Cadore	40	—	98	—	98
6	Padova	36	—	116	—	152
7	Treviso	205	—	726	—	726
8	Asolo	11	—	41	—	41
9	Castelfranco Veneto	5	—	10	—	10
10	Conegliano	101	—	207	—	207
11	Montebelluna	81	—	374	—	374
12	Oderzo	43	—	110	—	110
13	Valdobbiadene	7	—	10	—	10
14	Vittorio	81	—	130	—	130
15	Udine	127	—	356	—	356
16	Civ. dale del Friuli	79	—	281	—	281
17	Codroipo	14	—	38	—	38
18	Gemona	62	—	147	—	147
19	Latisana	24	—	73	—	73
20	Palmanova	25	—	76	—	76
21	Pordenone	431	—	677	—	677
22	S. Daniele	61	—	198	—	198
23	S. Vito al Tagliamento	31	—	87	—	87
24	Spilimbergo	54	—	115	—	115
25	Tarcento	33	—	100	—	100
26	Tolmezzo	29	—	262	—	262
27	Venezia	114	—	361	—	361
28	Chioggia	6	—	19	—	19
29	Dolo	1	—	3	—	3
30	Mestre	8	—	39	—	39
31	Mirano	—	—	—	—	—
32	Portogruaro	64	—	248	—	248
33	S. Donà di Piave	3	—	602	—	602
34	Vicenza	—	—	—	—	—
35	Asiago	53	—	193	—	193
36	Bassano	211	—	848	—	848
37	Marostica	3	—	8	—	8
38	Schio	41	—	145	—	145
39	Thiene	5	—	17	—	17
40	Valdagno	—	—	—	—	—
41	Trentino	313	1087	—	—	1087
42	Venezia Giulia	55	139	—	—	139
43	RIMPATRIATI	89	—	—	315	345
	TOTALI	2828	1226	6922	345	8493

Secondo la dimora attuale

N progress. N	COMUNI	SCHEDE				
		Famiglia	INDIVIDUALI			Totali
			a	b	c	
1	Cagliari	14	1	48	—	49
2	Carloforte	2	—	4	—	4
3	Escalaplano	1	1	—	—	1
4	Ghilarza	2	1	4	—	5
5	Iglesias	1	—	1	—	1
6	Isili	2	—	2	—	2
7	Lanusei	2	—	4	—	4
8	Macomer	1	2	—	—	2
9	Narcao	1	9	—	—	9
10	Nurri	1	—	4	—	4
11	Oristano	1	—	2	—	2
12	Sarroch	3	—	11	—	11
13	Terralba	1	—	2	—	2
14	Tortoli	1	—	2	—	2
TOTALE		33	14	84		98

DI CAGLIARI

Secondo il domicilio originario

N. progress.	Circondari o Distretti	SCHEDE				
		Famiglia	INDIVIDUALI			Totali
			a	b	c	
1	Belluno	1	—	1	—	1
2	Agordo	1	—	1	—	1
3	Feltre	—	—	—	—	—
4	Longarone	—	—	—	—	—
5	Pieve di Cadore	1	—	2	—	2
6	Padova	2	—	5	—	5
7	Treviso	2	—	6	—	6
8	Asolo	—	—	—	—	—
9	Castelfranco Veneto	—	—	—	—	—
10	Conegliano	1	—	2	—	2
11	Montebelluna	1	—	2	—	2
12	Oderzo	—	—	—	—	—
13	Valdobbiadene	—	—	—	—	—
14	Vittorio	3	—	11	—	11
15	Udine	4	—	10	—	10
16	Cividale del Friuli	—	—	—	—	—
17	Codroipo	—	—	—	—	—
18	Gemona	—	—	—	—	—
19	Latisana	1	—	4	—	4
20	Palmanova	—	—	—	—	—
21	Pordenone	—	—	—	—	—
22	S. Daniele	—	—	—	—	—
23	S. Vito al Tagliamento	2	—	11	—	11
24	Spilimbergo	—	—	—	—	—
25	Tarcento	—	—	—	—	—
26	Tolmezzo	—	—	—	—	—
27	Venezia	5	—	16	—	16
28	Chioggia	—	—	—	—	—
29	Dolo	—	—	—	—	—
30	Mestre	1	—	5	—	5
31	Mirano	—	—	—	—	—
32	Portogruaro	—	—	—	—	—
33	S. Donà di Piave	—	—	—	—	—
34	Vicenza	—	—	—	—	—
35	Asiago	—	—	—	—	—
36	Bassano	2	—	4	—	4
37	Marostica	1	—	4	—	4
38	Schio	—	—	—	—	—
39	Thiene	—	—	—	—	—
40	Valdagno	—	—	—	—	—
41	Trentino	3	11	—	—	11
42	Venezia Giulia	2	3	—	—	3
43	RIMPATRIATI	—	—	—	—	—
TOTALI		33	14	84		98

Secondo la dimora attuale

N. progress.	COMUNI	SCHEDE				
		Famiglia	INDIVIDUALI			
			a	d	c	Totale
1	Aidone	13	5	56	—	61
2	Barrafranca	12	—	56	—	56
3	Butera	19	—	48	—	48
4	Calascibetta	12	4	27	—	31
5	Caltanissetta	124	48	350	—	398
6	Campofranco	2	1	4	—	5
7	Castrogiovanni	20	7	65	—	72
8	Delia	3	—	16	—	16
9	Marianopoli	10	2	21	—	23
10	Mazzerino	25	—	74	—	74
11	Montedoro	14	—	59	—	59
12	Mussomeli	7	—	30	—	30
13	Niscemi	5	15	—	—	15
14	Piazza Armerina	68	10	217	—	257
15	Pietraperzia	9	—	29	—	29
16	Resuttano	6	31	—	—	31
17	S. Cataldo	10	11	31	—	42
18	S. Caterina Villarina	10	—	35	—	35
19	Serradifalco	18	—	54	—	54
20	Sommatino	10	7	21	—	28
21	Terranova di Sicilia	24	22	63	—	85
22	Valguarnera Caropepe	32	—	130	7	137
23	Vallelunga Pratameno	5	4	12	—	16
24	Villalba	4	5	4	—	9
25	Villarosa	10	—	62	—	62
TOTALI		472	172	1494	7	1673

CALTANISSETTA

Secondo il domicilio originario

N. progress.	Circondari o Distretti	SCHEDE				
		Famiglia	INDIVIDUALI			
			a	b	c	Totali
1	Belluno	—	—	—	—	
2	Agordo	7	—	17	—	17
3	Feltre	4	—	9	—	9
4	Longarone	—	—	—	—	—
5	Pieve di Cadore	2	—	3	—	3
6	Padova	9	—	58	—	58
7	Treviso	35	—	141	—	141
8	Asolo	—	—	—	—	—
9	Castelfranco Veneto	8	—	29	—	29
10	Conegliano	3	—	10	—	10
11	Montebelluna	28	—	123	—	123
12	Oderzo	3	—	9	—	9
13	Valdobbiadene	—	—	—	—	—
14	Vittorio	1	—	1	—	1
15	Udine	10	—	26	—	26
16	Cividale del Friuli	4	—	9	—	9
17	Codroipo	11	—	22	—	22
18	Gemona	23	—	66	—	66
19	Latisana	1	—	2	—	2
20	Palmanova	1	—	7	—	7
21	Pordenone	5	—	18	—	18
22	San Daniele	3	—	8	—	8
23	San Vito al Tagliamento	10	—	41	—	41
24	Spilimbergo	8	—	33	—	33
25	Tarcento	15	—	35	—	35
26	Tolmezzo	18	—	55	—	55
27	Venezia	3	—	5	—	5
28	Chioggia	—	—	—	—	—
29	Dolo	2	—	6	—	6
30	Mestre	—	—	—	—	—
31	Mirano	—	—	—	—	—
32	Portogruaro	7	—	30	—	30
33	S. Donà di Piave	41	—	180	—	180
34	Vicenza	—	—	—	—	—
35	Asiago	39	—	157	—	157
36	Bassano	97	—	379	—	379
37	Marostica	—	—	—	—	—
38	Schio	—	—	—	—	—
39	Thiene	—	—	—	—	—
40	Valdagno	5	—	15	—	15
41	Trentino	7	25	—	—	25
42	Venezia Giulia	61	147	—	—	147
43	RIMPATRIATI	1	—	—	7	7
	TOTALI	472	172	1494	7	1673

Secondo il domicilio originario

N. progress.	COMUNI	SCHEDE				Totali
		Famiglia	INDIVIDUALI			
			a	b	c	
1	Agnone	29	8	105	—	113
2	Boiano	15	55	15	—	70
3	Bonefro	20	18	56	3	77
4	Campobasso	187	132	517	9	658
5	Campochiaro	1	—	9	—	9
6	Campodipietra	14	—	70	—	70
7	Campolieto	9	—	33	—	33
8	Campomarino	2	—	7	—	7
9	Cantalupo nel Sannio	4	5	2	—	7
10	Capracotta	2	—	12	—	12
11	Carovilli	4	8	4	—	12
12	Carpinone	9	18	11	—	29
13	Casacalenda	18	—	81	—	81
14	Castel del Giudice	2	8	—	—	8
15	Castellino del Biferno	6	24	—	—	24
16	Castellone al Volturno	1	—	—	3	3
17	Castelpetroso	3	—	10	—	10
18	Castropignano	11	—	52	—	52
19	Cerro al Volturno	4	3	2	—	5
20	Chiauci	1	7	—	—	7
21	Civitanova del Sannio	2	—	6	—	6
22	Colli al Volturno	8	3	6	9	18
23	Ferrazzano	21	—	110	—	110
24	Filignano	102	3	—	275	278
25	Fossalto	9	31	—	—	31
26	Gildone	12	7	63	—	70
27	Guglionesi	18	30	—	—	30

CAMPOBASSO

Segue **Secondo la dimora attuale**

N. progress.	COMUNI	SCHEDE				
		Famiglia	INDIVIDUALI			Totali
			a	b	c	
28	Isernia	43	70	90	—	160
29	Jelsi	9	33	—	8	41
30	Larino.	32	91	17	—	108
31	Longano	2	4	—	—	4
32	Macchiagodena	1	10	—	—	10
33	Matrice	2	—	10	—	10
34	Monacilioni	1	—	8	—	8
35	Montagano	5	—	38	—	38
36	Montaquila	1	—	9	—	9
37	Montecilfone	18	—	78	—	78
38	Montelongo	1	—	1	—	1
39	Montenero di Bisaccia	1	—	3	—	3
40	Montenero Val Cocchiara	2	—	—	11	11
41	Monteroduni	3	7	—	1	8
42	Oratino.	68	—	292	—	292
43	Palata	1	—	1	—	1
44	Pesche	3	2	1	—	3
45	Pescolanciano	1	7	—	—	7
46	Petrella Tifernina	5	29	—	—	29
47	Pettoranello di Molise	2	—	9	—	9
48	Pietracatella	16	—	78	—	78
49	Pizzone	6	3	—	14	17
50	Portocannone	17	40	—	—	40
51	Pozzilli	2	2	—	—	2
52	Riccia	35	—	153	—	153
53	Rionero Sannitico	2	6	—	—	6
54	Ripalimosano	12	39	—	—	39

Segue **Secondo la dimora attuale**

N. progress.	COMUNI	SCHEDE				
		Famiglia	INDIVIDUALI			Totali
			a	b	c	
55	Roccasicura	1	12	—	—	12
56	Rocchetta al Volturno	6	—	—	6	6
57	Rottello	23	48	—	—	48
58	S. Angelo del Pesco	2	6	1	—	7
59	S. Angelo in Grotte	2	—	7	—	7
60	S. Angelo Limosano.	1	—	7	—	7
61	S. Croce di Magliano	16	50	6	—	56
62	S. Elia a Pianisi	9	14	4	—	18
63	S. Felice Slavo	2	—	2	—	2
64	S. Giovanni in Galdo	14	9	50	—	59
65	S. Vincenzo al Volturno	20	7	—	55	62
66	Scapoli	4	4	—	7	11
67	Sepino.	2	11	—	—	11
68	Sessano	1	5	—	—	5
69	Termoli	7	7	13	—	20
70	Toro	13	58	—	1	59
71	Ururi	23	56	—	—	56
72	Vastogirardi	1	5	—	—	5
73	Venafro	51	11	154	9	174
74	Vinchiaturò	22	—	119	—	119
TOTALI		1025	1006	2322	411	3739

CAMPOBASSO

Secondo il domicilio originario

N. progress.	Circondari o Distretti	SCHEDE				Totali
		Famiglia	INDIVIDUALI			
			a	b	c	
1	Belluno	—	—	—	—	—
2	Agordo	1	—	1	—	1
3	Feltre	1	—	2	—	2
4	Longarone	—	—	—	—	—
5	Pieve di Cadore	4	—	7	—	7
6	Padova	—	—	—	—	—
7	Treviso	33	—	107	—	107
8	Asolo	1	—	1	—	1
9	Castelfranco V.	—	—	—	—	—
10	Conegliano	7	—	25	—	25
11	Montebelluna	216	—	969	—	969
12	Oderzo	4	—	24	—	24
13	Valdobbiadene	4	—	10	—	10
14	Vittorio	2	—	2	—	2
15	Udine	16	—	55	—	55
16	Cividale	4	—	15	—	15
17	Codroipo	1	—	6	—	6
18	Gemona	16	—	53	—	53
19	Latisana	—	—	—	—	—
20	Palmanova	4	—	15	—	15
21	Pordenone	11	—	35	—	35
22	S. Daniele	15	—	59	—	59
23	S. Vito al Tagliamento	6	—	10	—	10
24	Spilimbergo	2	—	2	—	2
25	Tarcento	1	—	2	—	2
26	Tolmezzo	11	—	36	—	36
27	Venezia	14	—	48	—	48
28	Chioggia	—	—	—	—	—
29	Dolo	—	—	—	—	—
30	Mestre	1	—	1	—	1
31	Mirano	—	—	—	—	—
32	Portogruaro	22	—	96	—	96
33	S. Donà di Piave	31	—	168	—	168
34	Vicenza	—	—	—	—	—
35	Asiago	128	—	512	—	512
36	Bassano	18	—	58	—	58
37	Marostica	1	—	3	—	3
38	Schio	—	—	—	—	—
39	Thiene	—	—	—	—	—
40	Valdagno	—	—	—	—	—
41	Trentino	144	590	—	—	590
42	Venezia Giulia	163	416	—	—	416
43	RIMPATRIATI	143	—	—	411	411
TOTALI		1025	1006	2322	411	3739

Secondo la dimora attuale

N. progress.	COMUNI	SCHEDE				
		Famiglia	INDIVIDUALI			Totale
			a	b	c	
1	Acerra	34	—	106	—	106
2	Acquafondata	66	—	—	178	178
3	Alife	10	45	4	—	49
4	Alvignano	15	42	13	—	55
5	Alvito	11	—	36	—	36
6	Aquino	19	—	70	1	71
7	Arce	50	—	177	48	225
8	Arienzo	65	67	162	1	230
9	Arpino	52	—	70	115	185
10	Atina	198	—	108	633	741
11	Aversa	195	190	34	4	588
12	Belmonte Castello	21	—	—	39	39
13	Brusciano	6	—	17	—	17
14	Caiazzo	41	—	166	—	166
15	Calvi Risorta	2	—	2	—	2
16	Camposano	19	15	47	1	63
17	Capriati a Volturno	4	—	12	—	12
18	Capua	102	5	390	—	395
19	Carinaro	3	—	6	—	6
20	Carinola	1	1	—	—	1
21	Casagrove	13	—	41	3	44
22	Casalattico	70	—	—	279	279
23	Casalvieri	69	—	—	180	180
24	Caserta	10	37	241	20	298
25	Cassino	139	—	7	508	515
26	Castelliri	2	—	—	7	7
27	Castrocielo	22	—	—	83	83
28	Cervaro	75	—	—	256	256
29	Cicciano	19	—	47	—	47
30	Cimitile	6	—	19	—	19
31	Ciorlano	1	—	6	—	6
32	Colle S. Magno	4	—	2	9	11
33	Elena	10	—	21	—	21
34	Esperia	1	—	—	4	4
35	Fontana Liri	17	7	4	63	74
36	Fontechiari	3	—	—	8	8
37	Formia	18	—	35	2	37
38	Gaeta	5	—	—	22	22
39	Galluccio	1	—	1	—	1
40	Grazzanise	3	12	—	—	12
41	Isola del Liri	66	—	18	154	172
42	Lusciano e Ducenta	1	—	1	—	1
43	Maddaloni	73	23	209	—	232

DI CASERTA

Segue **Secondo la dimora attuale**

N. progress	COMUNI	SCHEDE				
		Famiglia	INDIVIDUALI			Totali
			a	b	c	
44	Marigliano	23	—	82	—	82
45	Marcianise	145	90	308	1	399
46	Marzano Appio	1	—	7	—	7
47	Mignano	1	—	—	9	9
48	Minturno	2	3	6	—	9
49	Nola	120	199	228	—	427
50	Palma Campania	35	11	103	—	114
51	Picinisco	97	—	1	270	271
52	Pico	1	—	—	5	5
53	Piedimonte d'Alife	117	126	222	1	349
54	Piedimonte S. Germano	12	—	—	46	46
55	Pietromelara	16	—	66	—	66
56	Prata Sanna	1	—	3	—	3
57	Pratella	1	—	3	—	3
58	Pontecorvo	10	1	21	—	22
59	Presenzano	1	—	—	1	1
60	Raviscanina	2	—	6	—	6
61	Rocca d'Arce	39	—	—	112	112
62	Roccamonfina	56	99	61	11	171
63	Roccasecca	112	—	67	285	352
64	Ruviano	4	9	4	—	13
65	S. Apollinare	2	—	—	8	8
66	S. Biagio di Saracinisco	140	3	—	289	292
67	S. Donato Val di Comina	42	—	—	119	119
68	S. Elia Fumerapido	84	—	—	202	202
69	S. Felice a Cancellò	146	259	198	—	457
70	S. Gennaro	9	—	27	—	27
71	S. Giorgio a Liri	1	—	—	5	5
72	S. Giovanni Incarico	1	—	1	—	1
73	S. Leucio	10	7	16	—	23
74	S. Maria Capua Vetere	30	11	79	—	90
75	S. Nicola la Strada	12	—	42	—	42
76	Santo Padre	31	—	—	73	73
77	S. Paolo Bel Sito	69	68	171	—	239
78	S. Potito Sannitico	1	7	—	—	7
79	S. Prisco	26	18	52	—	70
80	S. Vitaliano	18	19	46	—	65
81	S. Vittore del Lazio	69	—	—	181	184
82	Saviano	101	123	174	—	297
83	Scisciano	10	—	24	—	24
84	Sessa Aurunca	93	88	222	—	310
85	Settefrati	37	—	2	137	139
86	Sora	81	—	28	219	247

Segue **Secondo la dimora attuale**

N. progress.	COMUNI	SCHEDE				
		Famiglia	INDIVIDUALI			Totali
			a	b	c	
87	Sparanise	2	7	—	7	14
88	Teano	5	10	17	—	27
89	Terelle	6	—	—	22	22
90	Valle di Maddaloni	11	10	46	—	56
91	Vallerotonda	286	—	—	948	948
92	Vicalvi	6	—	—	26	26
93	Villa Latina	67	—	57	162	219
94	Villa S. Lucia	2	—	—	5	5
95	Viticuso	11	—	—	36	36
TOTALI		3897	1612	4822	5801	12235

DI CASERTA

Secondo il domicilio originario

N progress	Circondari e Distretti	SCHEDE				
		Famiglia	INDIVIDUALI			Totali
			a	b	c	
1	Belluno	9	—	12	—	12
2	Agordo	2	—	2	—	2
3	Feltre	29	—	68	—	68
4	Longarone	2	—	4	—	4
5	Pieve di Cadore	12	—	21	—	21
6	Padova	19	—	57	—	57
7	Treviso	278	—	1088	—	1088
8	Asolo	3	—	9	—	9
9	Castelfranco Veneto	1	—	2	—	2
10	Conegliano	12	—	35	—	35
11	Montebelluna	73	—	262	—	262
12	Oderzo	32	—	85	—	85
13	Valdobbiadene	6	—	18	—	18
14	Vittorio	8	—	17	—	17
15	Udine	173	—	469	—	469
16	Cividale del Friuli	109	—	300	—	300
17	Codroipo	24	—	88	—	88
18	Gemona	29	—	73	—	73
19	Latisana	29	—	55	—	55
20	Palmanova	28	—	81	—	81
21	Pordenone	52	—	118	—	118
22	S. Daniele	11	—	50	—	50
23	S Vito al Tagliamento	37	—	112	—	112
24	Spilimbergo	38	—	115	—	115
25	Tarcento	17	—	50	—	50
26	Tolmezzo	69	—	206	—	206
27	Venezia	40	—	100	—	100
28	Chioggia	1	—	1	—	1
29	Dolo	—	—	—	—	—
30	Mestre	2	—	6	—	6
31	Mirano	—	—	—	—	—
32	Portogruaro	46	—	163	—	163
33	S Donà di Piave	191	—	743	—	743
34	Vicenza	—	—	—	—	—
35	Asiago	16	—	62	—	62
36	Bassano	60	—	200	—	200
37	Marostica	—	—	—	—	—
38	Schio	44	—	143	—	143
39	Thiene	1	—	5	—	5
40	Valdagno	1	—	2	—	2
41	Trentino	118	364	—	—	364
42	Venezia Giulia	406	1248	—	—	1248
43	RIMPATRIATI	1869	—	—	5801	5801
	TOTALI	3897	1612	4822	5801	12235

Secondo la dimora attuale

N. progress.	COMUNI	SCHEDE				
		Famiglia	INDIVIDUALI			Totali
			a	b	c	
1	Aci Castello	15	—	60	—	60
2	Aci Catena	31	23	91	—	114
3	Acireale	74	3	240	—	243
4	Aci S. Antonio	15	—	68	—	68
5	Adernò	8	6	13	—	19
6	Agira	27	18	98	—	116
7	Assoro	5	4	3	—	7
8	Belpasso	2	—	2	—	2
9	Biancavilla	1	—	4	—	4
10	Bronte	20	—	68	—	68
11	Calatabiano	6	16	6	—	22
12	Callagirone	147	187	461	—	648
13	Castiglione di Sicilia	26	16	86	—	102
14	Catania	196	91	599	7	697
15	Cerami	13	—	46	—	46
16	Fiumefreddo di Sicilia	23	20	57	—	77
17	Gagliano Castelferrato	3	—	11	—	11
18	Giarre	151	10	521	—	534
19	Grammichele	27	17	88	—	105
20	Gravina di Catania	6	—	25	—	25
21	Leonforte	27	15	90	—	105
22	Licodia Eubea	29	10	76	—	86
23	Linguaglossa	37	26	110	—	136
24	Maletto	9	—	44	—	44
25	Mascalucia	12	14	36	—	50
26	Militello in Val di Catania	12	41	—	—	41
27	Mineo	16	—	72	—	72
28	Mirabella Imbaccari	7	—	22	—	22
29	Misterbianco	9	—	33	—	33
30	Motta S. Anastasia	5	17	7	—	24
31	Nicosia	23	21	69	—	90
32	Palagonia	1	5	—	—	5
33	Paternò	3	—	10	—	10
34	Pedara	4	6	3	—	9
35	Piedimonte Etneo	8	6	3	—	9
36	Rammacca	13	6	28	—	34
37	Randazzo	18	13	58	1	72
38	Regalbuto	8	—	38	—	38
39	Riposto	58	1	203	—	207
40	Scordia	29	—	117	—	117
41	S. Cono	3	—	14	—	14
42	S. Gregorio di Catania	6	—	33	—	33
43	S. Maria Licodia	9	—	19	—	19
44	S. Michele Ganzaria	11	6	57	—	63
45	Trecastagni	2	6	2	—	8
46	Troina	34	—	97	—	97
47	Vizzini	61	19	225	—	244
	TOTALI	1250	623	4048	8	4679

DI CATANIA

Secondo il domicilio originario

N progress.	Circondari e Distretti	SCHEDE				
		Famiglia	INDIVIDUALI			
			a	b	c	Totali
1	Belluno	5	—	11	—	11
2	Agordo	—	—	—	—	—
3	Feltre	5	—	16	—	16
4	Longarone	—	—	—	—	—
5	Pieve di Cadore	14	—	55	—	55
6	Padova	4	—	7	—	7
7	Treviso	252	—	1078	—	1078
8	Asolo	33	—	123	—	123
9	Castelfranco Veneto	1	—	2	—	2
10	Conegliano	14	—	40	—	40
11	Montebelluna	225	—	969	—	969
12	Oderzo	9	—	23	—	23
13	Valdobbiadene	1	—	1	—	1
14	Vittorio	7	—	12	—	12
15	Udine	26	—	55	—	55
16	Cividale del Friuli	5	—	14	—	14
17	Codroipo	12	—	22	—	22
18	Gemona	12	—	44	—	44
19	Latisana	12	—	35	—	35
20	Palmanova	9	—	37	—	37
21	Pordenone	27	—	53	—	53
22	S. Daniele	10	—	45	—	45
23	S. Vito al Tagliamento	19	—	63	—	63
24	Spilimbergo	5	—	17	—	17
25	Tarcento	17	—	40	—	40
26	Tolmezzo	37	—	136	—	136
27	Venezia	14	—	35	—	35
28	Chioggia	1	—	3	—	3
29	Dolo	—	—	—	—	—
30	Mestre	—	—	—	—	—
31	Mirano	1	—	4	—	4
32	Portogruaro	12	—	52	—	52
33	S. Donà di Piave	66	—	289	—	289
34	Vicenza	—	—	—	—	—
35	Asiago	35	—	116	—	116
36	Bassano	169	—	648	—	648
37	Marostica	—	—	—	—	—
38	Schio	1	—	2	—	2
39	Thiene	—	—	—	—	—
40	Valdagno	1	—	1	—	1
41	Trentino	10	33	—	—	33
42	Venezia Giulia	176	590	—	—	590
43	RIMPATRIATI	3	—	—	8	8
TOTALI		1250	623	4048	8	4679

Secondo la dimora attuale

N. progress.	COMUNI	SCHEDE				
		Famiglia	INDIVIDUALI			Totali
			a	b	c	
1	Borgia	3	—	15	—	15
2	Catanzaro	89	45	266	—	311
3	Chiaravalle Centrale	3	15	—	—	15
4	Cirò	1	—	2	—	2
5	Cotrone	89	24	260	—	284
6	Curinga	1	—	2	—	2
7	Cutro	4	—	10	—	10
8	Davoli	10	4	33	—	37
9	Decollatura	9	—	34	—	34
10	Feroleto Antico	8	—	34	—	34
11	Filadelfia	9	—	29	—	29
12	Filandari	6	—	19	—	19
13	Gimigliano	1	—	2	—	2
14	Girifalco	8	—	28	—	28
15	Mileto	12	—	46	—	46
16	Monteleone Calabro	58	5	196	—	201
17	Nicastro	81	3	240	1	244
18	Nicotera	35	—	125	—	125
19	Nocera Tirinese	12	—	62	—	62
20	Sambiase	5	—	18	—	18
21	Satriano	6	—	33	—	33
22	Serra S Bruno	1	—	3	—	3
23	Soverato	10	3	42	—	45
24	Soveria Mannelli	8	—	30	—	30
25	Strongoli	2	—	10	—	10
26	Tropea	29	—	99	—	99
TOTALI		500	99	1638	1	1738

DICATANZARO

Secondo il domicilio originario

N. progress.	Circondari e Distretti	SCHEDE				
		Famiglia	INDIVIDUALI			
			a	b	c	Totali
1	Belluno	3	—	8	—	8
2	Agordo	—	—	—	—	—
3	Feltre	8	—	15	—	15
4	Longarone	2	—	8	—	8
5	Pieve di Cadore	3	—	7	—	7
6	Padova	4	—	17	—	17
7	Treviso	62	—	250	—	250
8	Asolo	6	—	19	—	19
9	Castelfranco Veneto	—	—	—	—	—
10	Conegliano	9	—	26	—	26
11	Montebelluna	15	—	54	—	54
12	Oderzo	3	—	5	—	5
13	Valdobbiadene	1	—	4	—	4
14	Vittorio	6	—	12	—	12
15	Udine	6	—	13	—	13
16	Cividale del Friuli	16	—	51	—	51
17	Codroipo	18	—	56	—	56
18	Gemona	6	—	22	—	22
19	Latisana	29	—	122	—	122
20	Palmanova	7	—	24	—	24
21	Pordenone	10	—	40	—	40
22	S Daniele	10	—	43	—	43
23	S. Vito al Tagliamento	8	—	26	—	26
24	Spilimbergo	11	—	46	—	46
25	Tarcento	9	—	29	—	29
26	Tolmezzo	58	—	181	—	181
27	Venezia	9	—	20	—	20
28	Chioggia	2	—	4	—	4
39	Dolo	—	—	—	—	—
30	Mestre	4	—	15	—	15
31	Mirano	—	—	—	—	—
32	Portogruaro	63	—	220	—	220
33	S Donà di Piave	26	—	115	—	115
34	Vicenza	—	—	—	—	—
35	Asiago	24	—	75	—	75
36	Bassano	28	—	101	—	101
37	Marostica	—	—	—	—	—
38	Schio	3	—	3	—	3
39	Thiene	1	—	4	—	4
40	Valdagno	—	—	—	—	—
41	Trentino	6	24	—	—	24
42	Venezia Giulia	23	75	—	—	75
43	RIMPATRIATI	1	—	—	1	1
TOTALI		500	99	1638	1	1738

Secondo la dimora attuale

N. progress.	COMUNI	SCHEDE				
		Famiglia	INDIVIDUALI			Totali
			a	b	c	
1	Ari	1	—	12	—	12
2	Arielli	9	—	47	—	47
3	Atessa	20	1	103	—	104
4	Bolognano	9	—	39	—	39
5	Bomba	13	—	54	—	54
6	Bucchianico	14	—	40	—	40
7	Casoli	16	—	80	—	80
8	Casalbordino	12	1	43	—	44
9	Casacanditella	4	—	17	—	17
10	Castelfrentano	6	—	35	—	35
11	Castiglione Messer Marino	3	—	14	—	14
12	Carunchio	10	27	—	—	27
13	Chieti	186	14	653	3	670
14	Cupello	5	—	26	—	26
15	Fara Filiorum Petri	13	1	66	—	67
16	Fara S. Martino	4	2	10	—	12
17	Fresagrandinaria	1	—	2	—	2
18	Filetto	7	—	28	—	28
19	Fossacesia	20	—	105	—	105
20	Francavilla a Mare	110	—	381	—	381
21	Furci	3	—	6	—	6
22	Gissi	19	—	64	—	64
23	Guardiagrele	21	—	88	—	88
24	Lama dei Paligni	17	—	69	—	69
25	Lanciano	83	—	319	—	319
26	Lettomanoppello	2	—	10	—	10
27	Liscia	4	—	23	—	23
28	Manoppello	6	—	26	—	26
29	Monteodorisio	10	—	53	—	53
30	Ortona a Mare	71	16	281	—	297
31	Paglieta	7	3	27	—	30
32	Palena	6	3	15	—	18
33	Palmoli	9	31	—	—	31
34	Perano	9	—	42	—	42
35	Pescara	68	15	195	5	215
36	Pollutri	4	—	28	—	28
37	Rapino	8	—	29	—	29
38	Ripa Teatina	13	—	58	—	58
39	Roccamorice	2	—	4	—	4
40	S. Buono	7	—	31	—	31
41	S. Salvo	5	—	24	—	24
42	S. Valentino in Abruzzo Citeriore	18	1	69	—	70
43	S. Vito Chietino	16	—	63	—	63
44	Scerni	11	—	40	—	40
45	Tocco da Casauria	18	—	67	—	67
46	Torino di Sangro	13	—	50	—	50
47	Turrivalignani	4	—	14	—	14
48	Vasto	59	1	217	—	218
49	Villamagna	39	134	—	—	134
50	Villa Santa Maria	4	—	9	—	9
	TOTALI	1019	250	3676	8	3934

DI CHIETI

Secondo il domicilio originario

N. progress.	Circondari o Distretti	SCHEDE				
		Famiglia	INDIVIDUALI			Totali
			a	b	c	
1	Belluno	2	—	12	—	12
2	Agordo	—	—	—	—	—
3	Feltre	4	—	14	—	14
4	Longarone	1	—	1	—	1
5	Pieve di Cadore	2	—	4	—	4
6	Padova	350	—	1374	—	1374
7	Treviso	85	—	438	—	438
8	Asolo	2	—	6	—	6
9	Castelfranco Veneto	—	—	—	—	—
10	Conegliano	14	—	44	—	44
11	Montebelluna	48	—	228	—	228
12	Oderzo	5	—	23	—	23
13	Valdobbiadene	3	—	7	—	7
14	Vittorio	4	—	10	—	10
15	Udine	62	—	172	—	172
16	Cividale del Friuli	3	—	10	—	10
17	Codroipo	4	—	19	—	19
18	Gemona	10	—	39	—	39
19	Latisana	9	—	43	—	43
20	Palmanova	2	—	4	—	4
21	Pordenone	13	—	41	—	41
22	San Daniele	2	—	6	—	6
23	San Vito al Tagliamento	8	—	30	—	30
24	Spilimbergo	4	—	7	—	7
25	Tarcento	8	—	22	—	22
26	Tolmezzo	14	—	47	—	47
27	Venezia	134	—	463	—	463
28	Chioggia	—	—	—	—	—
29	Dolo	1	—	1	—	1
30	Mestre	30	—	139	—	139
31	Mirano	1	—	4	—	4
32	Portogruaro	18	—	61	—	61
33	S. Donà di Piave	75	—	365	—	365
34	Vicenza	—	—	—	—	—
35	Asiago	1	—	2	—	2
36	Bassano	11	—	38	—	38
37	Marostica	1	—	1	—	1
38	Schio	—	—	—	—	—
39	Thiene	1	—	1	—	1
40	Valdagno	—	—	—	—	—
41	Trentino	39	126	—	—	126
42	Venezia Giulia	46	124	—	—	124
43	RIMPATRIATI	2	—	—	8	8
	TOTALI	1019	250	3676	8	3934

Secondo la dimora attuale

N. progress	COMUNI	SCHEDE				
		Famiglia	INDIVIDUALI			Totali
			a	b	c	
1	Abbadia sopra Adda	8	—	41	—	41
2	Abbate Guazzone	29	—	144	—	144
3	Acquate	22	—	63	—	63
4	Agra	2	—	4	—	4
5	Airuno	3	—	14	—	14
6	Albate	4	—	16	—	16
7	Albese	2	—	14	—	14
8	Alzate con Verzago	1	—	5	—	5
9	Angera	40	—	155	13	168
10	Appiano	15	—	47	7	54
11	Arcellasco	24	—	48	8	56
12	Arcisate	31	1	127	5	133
13	Argegno	1	1	—	—	1
14	Asnago	1	—	5	—	5
15	Azzo	11	—	37	—	37
16	Azzate	36	1	124	12	137
17	Baiedo	1	—	1	—	1
18	Ballabio Inferiore	4	—	14	—	14
19	Barasso	3	—	5	5	10
20	Bardello	21	—	—	94	94
21	Barni	1	—	5	—	5
22	Barzanò	10	—	45	—	45
23	Bedero Valcuvia	1	—	4	—	4
24	Bellagio	7	—	16	—	16
25	Bellano	7	—	27	—	27
26	Besano	1	—	1	—	1
27	Besozzo	23	—	107	—	107
28	Bisnago	5	4	13	9	26
29	Bisuschio	27	1	76	30	107
30	Bizzozero	18	—	63	—	63
31	Blessagno	2	—	2	4	6
32	Bosco Valtravaglia	8	—	52	4	56
33	Bosisio	6	—	15	—	15
34	Bregnano	1	—	9	—	9
35	Brenno Useria	9	—	32	3	35
36	Brenta	1	—	2	—	2
37	Brivio	36	45	99	4	148
38	Buguggiate	6	—	26	5	31
39	Calco	8	—	23	—	23
40	Camnago Volta	1	—	1	—	1
41	Cantù	28	6	82	—	88
42	Canzo	5	—	8	—	8
43	Capolago	1	—	9	—	9
44	Caravate	3	—	10	4	14
45	Carnago	10	—	31	—	31
46	Caronno Corbellaro	4	—	6	3	9
47	Caronno Ghiringhello	8	—	42	—	42

DI COMO

Segue **Secondo la dimora attuale**

N. progress.	COMUNI	SCHEDE				
		Famiglia	INDIVIDUALI			Totali
			a	b	c	
48	Carugo	4	1	6	—	7
49	Carate Lario	3	—	9	—	9
50	Casasco d'Intelvi	1	—	1	—	1
51	Casalzuigno	3	—	12	—	12
52	Casatenuevo	49	—	219	—	219
53	Caslino d'Erba	52	—	81	—	81
54	Caslino al Piano	6	—	15	—	15
55	Cassina Mariaga	2	—	2	—	2
56	Castello sopra Lecco	49	12	168	3	183
57	Castelmarte	1	1	—	—	1
58	Ca- tiglione Olona	6	14	1	2	17
59	Castronno	10	—	38	—	38
60	Cermenate	2	3	5	—	8
61	Cernobbio	6	—	20	—	20
62	Cerro Lago Maggiore	3	—	8	—	8
63	Cima	1	—	5	—	5
64	Cittiglio	34	2	130	11	143
65	Civate	17	—	42	—	42
66	Cocquio	36	1	114	2	117
67	Colico	6	—	15	—	15
68	Comabbio	2	—	9	—	9
69	Como	56	89	1438	39	1566
70	Crevenna	3	—	6	—	6
71	Cucciago	3	—	4	—	4
72	Cunardo	9	—	62	—	62
73	Cuvio	1	—	11	—	11
74	Dervio	6	—	22	—	22
75	Domaso	9	—	23	—	23
76	Dongo	4	—	18	—	18
77	Ello	5	—	8	—	8
78	Erba Incino	15	1	47	—	48
79	Ferrera di Varese	1	—	5	—	5
80	Fino Mornasco	12	—	75	—	75
81	Gabbiate Lombardo	54	3	170	—	173
82	Garbagnate Monastero	5	—	27	—	27
83	Gavirate	26	—	135	—	135
84	Gazzada	8	—	43	—	43
85	Gemonio	7	—	23	—	23
86	Germanedo	1	—	8	—	8
87	Germignana	10	3	16	6	25
88	Gottro	2	—	10	—	10
89	Grandola	4	—	8	—	8
90	Grantola	1	—	—	5	5
91	Gravedona	3	—	13	—	13
92	Gurone	5	8	17	—	25
93	Imbersago	14	29	13	—	42
94	Induna Olona	42	7	134	1	142

Segue **Secondo la dimora attuale**

N. progress.	COMUNI	SCHEDE				
		Famiglia	INDIVIDUALI			Totali
			a	b	c	
95	Introbio	2	—	8	—	8
96	Introzzo	12	—	12	—	12
97	Ispira	21	—	85	—	85
98	Lambrugo	16	1	15	—	16
99	Laorca	3	—	10	—	10
100	Lavena	2	—	1	1	2
101	Laveno	41	1	148	18	149
102	Lecco	156	336	278	—	632
103	Lenno	2	—	2	—	2
104	Lierna	17	4	52	—	56
105	Limido Comasco	2	—	10	—	10
106	Linzanico	3	—	20	—	20
107	Lisanza	4	—	—	19	19
108	Lissago	4	12	—	—	12
109	Lomagna	6	—	18	—	18
110	Lomaniga	2	—	6	—	6
111	Lomazzo	6	—	15	—	15
112	Lonate Ceppino	20	1	68	—	69
113	Lozza	1	—	1	—	1
114	Lucino	2	—	9	—	9
115	Luino	20	3	62	5	70
116	Lurago d'Erba	1	—	5	—	5
117	Lurate Abbate	12	—	23	13	36
118	Luvinate	2	—	1	3	4
119	Maccagno Inferiore	1	—	2	—	2
120	Maccagno Superiore	2	—	5	—	5
121	Maccio	1	—	6	—	6
122	Maggianico	14	5	57	—	62
123	Malgrate	9	—	30	—	30
124	Malnate	53	10	188	34	232
125	Mandello del Lario	42	164	1	—	165
126	Marchirolo	1	—	4	—	4
127	Mariano Comense	6	—	30	—	30
128	Maslianico	1	—	1	—	1
129	Masnago	6	4	10	—	14
130	Menaggio	12	—	39	—	39
131	Merate	79	104	118	—	222
132	Mesenzana	10	—	46	—	46
133	Missaglia	15	32	36	—	68
134	Molteno	18	—	66	—	66
135	Moltrasio	5	1	1	14	16
136	Mombello	3	—	11	—	11
137	Monate	1	—	—	3	3
138	Mondonico	3	—	8	—	8
139	Montegrino	10	—	49	13	62
140	Montevecchia	2	—	11	—	11
141	Monticello	7	—	33	—	33

DI COMO

Segue **Secondo la dimora attuale**

N. progress.	COMUNI	SCHEDE				
		Famiglia	INDIVIDUALI			Totali
			a	b	c	
142	Morazzone	29	—	102	25	127
143	Mozzate	2	—	3	—	3
144	Oggionno	31	78	41	—	119
145	Olcio	2	—	4	—	4
146	O'giate Comasco	3	—	3	—	3
147	Olgiate Molgora	1	—	3	—	3
148	Olginate	26	—	105	—	105
149	Oltrona di S. Mamette	1	—	1	—	1
150	Orino	2	—	9	—	9
151	Osmate Lentate	3	—	13	6	19
152	Osnago	16	—	60	—	60
153	Orsenigo	8	—	45	—	45
154	Paderno d'Adda	1	—	6	—	6
155	Pagnona	1	—	1	—	1
156	Palanzo	1	—	9	—	9
157	Perego	23	—	110	—	110
158	Pescate	6	—	36	—	36
159	Piazza S. Stefano	10	9	27	—	36
160	Ponna	1	1	—	—	1
161	Ponte Lambro	7	—	10	—	10
162	Porlezza	4	1	5	—	6
163	Porto Ceresio	4	—	7	2	9
164	Premana	23	—	46	—	46
165	Primaluna	3	—	9	—	9
166	Rancio di Lecco	15	—	56	—	56
167	Rancio Volcuvia	2	—	10	—	10
168	Rebio	1	—	2	—	2
169	Robbiate	12	—	44	—	44
170	Rodero	1	3	—	—	3
171	Roggiano Valtravaglia	1	—	—	4	4
172	Rongio	7	2	36	—	38
173	Rovellasca	4	—	15	—	15
174	Rovenna	2	—	6	1	7
175	Runo	3	—	7	3	10
176	Sabbioncello	13	—	36	—	36
177	Sala al Barro	6	—	19	—	19
178	Sala Comacina	4	—	13	8	21
179	Sangiano	5	—	—	13	13
180	Sant'Abbondio	1	—	4	—	4
181	S. Ambrogio Olona	8	—	29	—	29
182	S. Giovanni alla Castagna	7	—	29	—	29
183	Schianno	2	—	9	—	9
184	Solbiate Comasc.	1	—	1	—	1
185	Solzago	1	—	6	—	6
186	Somana	6	—	26	—	26
187	Taceno	6	—	26	—	26
188	Tavordo	3	—	10	6	16

Segue **Secondo la dimora attuale**

N. progress.	COMUNI	SCHEDE				
		Famiglia	INDIVIDUALI			Totali
			a	b	c	
189	Ternate	2	—	3	—	3
190	Tradate	80	—	232	—	232
191	Travedona	2	—	9	—	9
192	Tremenico	1	—	10	—	10
194	Tremezzo	2	5	1	—	6
193	Trevisago	6	—	6	19	25
195	Turate	6	—	12	—	12
196	Valganna	1	8	—	—	8
197	Valgrehentino	23	9	79	—	88
198	Valmadrera	38	1	114	—	115
199	Varano Borghi	1	—	20	—	20
200	Varenna	2	—	7	—	7
201	Varese	206	22	638	13	673
202	Veccana	1	—	8	—	8
203	Vedano Olona	40	—	124	—	124
204	Velate	12	—	42	—	42
205	Venegono Inferiore	55	—	173	28	201
206	Venegono Superiore	84	—	254	—	254
207	Verabbio	2	2	6	—	8
208	Verdemate	1	—	3	—	3
209	Verderio Superiore	1	—	7	—	7
210	Viganò	3	—	16	—	16
211	Viggiù	1	8	—	—	8
212	Zelbio	1	—	10	—	10
TOTALE		3093	1060	9320	530	10910

DI COMO

Secondo il domicilio originario

N. progress.	Circondari o distretti	SCHEDE				
		Famiglia	INDIVIDUALI			
			a	b	c	Totali
1	Belluno	52	—	117	—	117
2	Agordo	19	—	50	—	50
3	Feltre	71	—	150	—	150
4	Longarone	7	—	11	—	11
5	Pieve Cadore	66	—	232	—	232
6	Padova	16	—	46	—	46
7	Treviso	89	—	357	—	357
8	Asolo	48	—	231	—	231
9	Castelfranco Veneto	35	—	135	—	135
10	Conegliano	39	—	116	—	116
11	Montebelluna	102	—	450	—	450
12	Oderzo	25	—	81	—	81
13	Valdobbiadene	5	—	17	—	17
14	Vittorio	15	—	50	—	50
15	Udine	147	—	447	—	447
16	Cividale del Friuli	51	—	177	—	177
17	Codroipo	12	—	37	—	37
18	Gemona	110	—	386	—	386
19	Latisana	7	—	14	—	14
20	Palmanova	9	—	31	—	31
21	Pordenone	202	—	366	—	366
22	S. Daniele	68	—	192	—	192
23	S. Vito al Tagliamento	17	—	42	—	42
24	Spilimbergo	36	—	116	—	116
25	Tarcento	61	—	189	—	189
26	Tolmezzo	247	—	867	—	867
27	Venezia	363	—	1448	—	1448
28	Chioggia	—	—	—	—	—
29	Dolo	5	—	16	—	16
30	Mestre	19	—	70	—	70
31	Mirano	—	—	—	—	—
32	Portogruaro	19	—	45	—	45
33	S. Donà di Piave	8	—	24	—	24
34	Vicenza	—	—	—	—	—
35	Asiago	308	—	1341	—	1341
36	Bassano	80	—	260	—	260
37	Marostica	4	—	20	—	20
38	Schio	234	—	986	—	986
39	Thiene	57	—	200	—	200
40	Valdagno	—	—	—	—	—
41	Trentino	207	796	—	—	796
42	Venezia Giulia	88	264	—	—	264
43	RIMPATRIATI	145	—	—	530	530
TOTALI		3093	1060	9320	530	10910

Secondo la dimora attuale

N. progress.	COMUNI	SCHEDE				
		Famiglia	INDIVIDUALI			Totali
			a	b	c	
1	Acquappesa	4	—	18	—	18
2	Acri	2	—	3	—	3
3	Ajeta	4	—	16	—	16
4	Amantea	18	1	93	—	94
5	Belvedere Marittimo	5	—	24	—	24
6	Bonifati	3	—	17	—	17
7	Cariati	8	—	14	—	14
8	Carolei	3	—	5	—	5
9	Casole Bruzio	4	14	8	—	22
10	Cassano all'Jonio	12	17	28	—	45
11	Castrovillari	36	—	136	—	136
12	Cerzeto	1	—	1	—	1
13	Cetraro	1	—	10	—	10
14	Corigliano Calabro	25	1	69	—	70
15	Cosenza	69	17	190	1	208
16	Dipignano	22	—	88	—	88
17	Francavilla Marittima	10	—	28	—	28
18	Fuscaldo	1	—	1	—	1
19	Laino Borgo	1	—	2	—	2
20	Lappano	2	—	9	—	9
21	Longobucco	1	—	8	—	8
22	Lungro	2	—	4	—	4
23	Montalto Uffugo	1	—	10	—	10
24	Oriolo	6	—	22	—	22
25	Paola	29	11	132	—	143
26	Reggiano Gravina	1	—	2	—	2
27	Rossano	58	2	180	—	182
28	San Marco Argentano	18	—	63	—	63
29	San Sosti	1	—	4	—	4
30	San Vincenzo La Costa	1	—	1	—	1
31	Saracena	30	—	77	1	78
32	Scalea	15	—	52	—	52
TOTALI		394	63	1315	2	1380

DI COSENZA

Secondo il domicilio originario

N. progress.	Circondari o Distretti	SCHEDE				
		Famiglia	INDIVIDUALI			Totali
			a	b	c	
1	Belluno	—	—	—	—	
2	Agordo	5	—	24	24	
3	Feltre	2	—	9	9	
4	Longarone	1	—	2	2	
5	Pieve di Cadore	25	—	96	96	
6	Padova	2	—	11	11	
7	Treviso	40	—	148	148	
8	Asolo	—	—	—	—	
9	Castelfranco Veneto	—	—	—	—	
10	Conegliano	4	—	9	9	
11	Montebelluna	4	—	17	17	
12	Oderzo	15	—	55	55	
13	Valdobbiadene	4	—	11	11	
14	Vittorio	11	—	25	25	
15	Udine	33	—	91	91	
16	Cividale del Friuli	4	—	10	10	
17	Codroipo	2	—	12	12	
18	Gemona	23	—	97	97	
19	Latisana	12	—	47	47	
20	Palmanova	8	—	23	23	
21	Pordenone	11	—	21	21	
22	S Daniele	9	—	30	30	
23	S Vito al Tagliamento	1	—	8	8	
24	Spilimbergo	8	—	37	37	
25	Tarcento	61	—	192	192	
26	Tolmezzo	—	—	—	—	
27	Venezia	6	—	25	25	
28	Chioggia	—	—	—	—	
29	Dolo	—	—	—	—	
30	Mestre	2	—	7	7	
31	Mirano	—	—	—	—	
32	Portogruaro	27	—	85	85	
33	S Donà di Piave	49	—	201	201	
34	Vicenza	—	—	—	—	
35	Asiago	—	—	—	—	
36	Bassano	6	—	22	22	
37	Marostica	—	—	—	—	
38	Schio	—	—	—	—	
39	Thiene	—	—	—	—	
40	Valdagno	—	—	—	—	
41	Trentino	6	29	—	29	
42	Venezia Giulia	11	34	—	34	
43	RIMPATRIATI	2	—	—	2	
TOTALI		394	63	1315	2	1380

Secondo la dimora attuale

N. progress.	COMUNI	SCHEDE				
		Famiglia	INDIVIDUALI			Totali
			a	b	c	
1	Acquanegra Cremonese	4	—	10	—	10
2	Annicco	1	—	4	—	4
3	Agnadello	2	—	9	—	9
4	Azzanello	2	—	6	—	6
5	Bagnolo Cremasco	3	—	12	—	12
6	Barzaniga	5	—	31	—	31
7	Binanuova	3	4	11	—	15
8	Ca' de' Stefani	1	—	3	—	3
9	Calvatone	5	13	6	—	19
10	Camisano	5	—	5	—	5
11	Campagnola Cremasca	2	—	9	—	9
12	Capralba	1	—	3	—	3
13	Casalbuttano ed Uniti	14	1	52	—	53
14	Casalmaggiore	78	9	302	—	311
15	Castel Gabbiano	1	—	1	—	1
16	Castelleone	27	9	109	—	118
17	Castelponzone	3	—	17	—	17
18	Castelverde	12	—	86	—	86
19	Cella Dati	3	—	12	—	12
20	Cingia de' Botti	4	—	19	—	19
21	Corte de' Cortesi con Cignone	11	13	6	5	24
22	Corte de' Frati	2	—	2	—	2
23	Crema	180	17	560	5	582
24	Cremona	435	35	1220	20	1275

DI CREMONA

Segue **Secondo la dimora attuale**

N. progress.	COMUNI	SCHEDE				
		Famiglia	INDIVIDUALI			
			a	b	c	Totale
25	Crotta d'Adda	5	—	20	—	20
26	Derovere	5	—	27	—	27
27	Due Miglia	310	97	926	2	1025
28	Fiesco	2	—	4	—	4
29	Grontardo	1	—	1	—	1
30	Grumello con Varfengo Cremonese	3	—	8	—	8
31	Gussola	28	—	133	—	133
32	Martignana di Po	18	—	47	35	82
33	Moscazzano	3	—	14	—	14
34	Offanengo	4	—	22	—	22
35	Ombriano	2	—	12	—	12
36	Ostiano	54	153	3	—	156
37	Paderno Cremonese	3	—	8	—	8
38	Pandino	8	—	35	—	35
39	Persico	1	—	7	—	7
40	Pescarolo ed Uniti	1	—	1	—	1
41	Piadena	13	26	15	—	41
42	Pieve San Giacomo	5	—	10	16	26
43	Pizzighettone	2	—	5	—	5
44	Policengo	4	3	1	—	4
45	Ripalta Nuova	1	—	4	—	4
46	Rivolta d'Adda	3	—	3	—	3
47	Robecco d'Oglio	23	1	77	—	78
48	Romanengo	7	—	35	—	35

Segue **Secondo la dimora attuale**

N. progress.	COMUNI	SCHEDE				
		Famiglia	INDIVIDUALI			Totali
			a	b	c	
49	San Bernardino	1	—	2	—	2
50	San Giovanni in Croce	6	—	25	—	25
51	Santa Maria della Croce	2	—	17	—	17
52	Scandolara Ravara	7	—	40	—	40
53	Scandolara Ripa d'Oglio	1	1	—	—	1
54	Sesto ed Uniti	9	3	17	—	20
55	Solarolo Rainerio	7	—	22	—	22
56	Soncino	9	—	17	—	17
57	Soresina	27	—	100	—	100
58	Sospiro	1	—	4	—	4
59	Spineda	4	—	22	—	22
60	Spino d'Adda	2	—	13	—	13
61	Ticengo	2	2	2	—	4
62	Torricella del Pizzo	10	—	49	—	49
63	Tredossi	2	—	4	—	4
64	Trigolo	1	—	—	2	2
65	Vaiano Cremasco	1	—	3	—	3
66	Vailate	1	—	2	—	2
67	Vescovato	25	56	6	—	62
68	Voltido	1	—	8	—	8
	TOTALI	1429	443	4266	85	4794

DI CREMONA

Secondo il domicilio originario

N. progress.	Circondari o Distretti	SCHEDE				
		Famiglia	INDIVIDUALI			
			a	b	c	Totali
1	Belluno	32	—	116	—	116
2	Agordo	1	—	1	—	1
3	Feltre	26	—	80	—	80
4	Longarone	3	—	15	—	15
5	Pieve di Cadore	19	—	60	—	60
6	Padova	19	—	61	—	61
7	Treviso	48	—	161	—	161
8	Asolo	18	—	70	—	70
9	Castelfranco Veneto	21	—	53	—	53
10	Conegliano	14	—	38	—	38
11	Montebelluna	65	—	273	—	273
12	Oderzo	14	—	48	—	48
13	Valdobbiadene	7	—	36	—	36
14	Vittorio	22	—	52	—	52
15	Udine	128	—	397	—	397
16	Cividale del Friuli	40	—	144	—	144
17	Codroipo	6	—	13	—	13
18	Gemona	83	—	276	—	276
19	Latisana	18	—	53	—	53
20	Palmanova	12	—	30	—	30
21	Pordenone	53	—	116	—	116
22	S. Daniele	39	—	129	—	129
23	S. Vito al Tagliamento	13	—	41	—	41
24	Spilimbergo	36	—	113	—	113
25	Tarcento	28	—	73	—	73
26	Tolmezzo	101	—	357	—	357
27	Venezia	170	—	544	—	544
28	Chioggia	1	—	3	—	3
29	Dolo	—	—	—	—	—
30	Mestre	23	—	85	—	85
31	Mirano	—	—	—	—	—
32	Portogruaro	14	—	40	—	40
33	S. Dorà di Piave	71	—	355	—	355
34	Vicenza	—	—	—	—	—
35	Asiago	15	—	82	—	82
36	Bassano	82	—	288	—	288
37	Marostica	4	—	23	—	23
38	Schio	8	—	31	—	31
39	Thiene	3	—	9	—	9
40	Valdagno	—	—	—	—	—
41	Trentino	121	368	—	—	368
42	Venezia Giulia	35	75	—	—	75
43	RIMPATRIATI.	17	—	—	85	85
TOTALI		1429	443	4266	85	4794

Secondo la dimora attuale

N. progress	COMUNI	SCHEDE				Totali
		Famiglia	INDIVIDUALI			
			a	b	c	
1	Acceglio	2	—	6	—	6
2	Alba	143	122	359	—	481
3	Bagnasco	31	—	38	—	38
4	Bagnolo Piemonte	15	18	21	—	39
5	Barbaresco	9	—	15	10	25
6	Barge	7	17	10	—	27
7	Barolo	17	8	25	1	34
8	Bastia Mondovi	3	1	11	—	12
9	Bene Vagienna	34	61	42	—	103
10	Benevello	1	—	3	—	3
11	Bernezzo	12	28	3	—	31
12	Borgo S Dalmazzo	27	88	13	—	101
13	Bassolasco	3	1	7	2	10
14	Boves	29	37	55	—	92
15	Bra	103	168	217	—	385
16	Briga Marittima	13	52	1	—	53
17	Busca	17	30	11	3	44
18	Canale	26	36	91	—	127
19	Caraglio	14	10	34	6	50
20	Caramagna Piemonte	6	16	3	—	19
21	Cardè	4	—	9	—	9
22	Carrù	4	—	31	—	31
23	Casalgrasso	5	—	10	—	10
24	Castagnito	1	8	—	—	8
25	Castelletto Stura	4	22	—	—	22
26	Castellinaldo	3	14	—	—	14
27	Castiglione Cinella	1	—	3	—	3
28	Castino	4	22	—	—	22
29	Cavallermaggiore	9	19	—	—	19
30	Centallo	14	61	—	—	61
31	Ceresole Alba	1	—	3	—	3
32	Cervere	1	7	—	—	7
33	Ceva	27	14	85	4	103
34	Cherasco	43	72	114	2	188
35	Chiusa di Pesio	11	23	4	—	27
36	Clavesana	7	25	9	—	34
37	Comeliano d'Alba	25	19	56	—	75
38	Cortemilia	4	4	—	—	4
39	Cossano Belbo	3	15	—	—	15
40	Costiglione Saluzzo	18	64	—	—	64
41	Crissolo	5	1	19	—	20
42	Cuneo	275	201	667	4	872
43	Demonte	2	—	8	—	8
44	Diana d'Alba	10	—	31	—	31
45	Doliani	25	14	78	—	92
46	Dronero	31	63	76	—	139
47	Elva	3	—	11	—	11

DI CUNEO

Segue **Secondo la dimora attuale**

N. progress.	COMUNI	SCHEDE				
		Famiglia	INDIVIDUALI			Totali
			a	b	c	
48	Envie	5	11	—	—	11
49	Farigliano	32	36	114	—	150
50	Fossano	84	44	205	—	249
51	Frabosa Soprana	1	1	—	—	1
52	Garessio	60	16	113	—	129
53	Genola	2	4	—	—	4
54	Govone	13	9	48	—	57
55	Guarene	18	20	45	5	70
56	Lagnasco	72	223	1	4	228
57	La Morra	14	6	32	3	41
58	Lequio Berria	2	2	—	—	2
59	Leseugno	7	1	24	—	25
60	Limone Piemonte	5	—	10	—	10
61	Magliano Alfieri	6	1	5	7	13
62	Magliano Alpi	6	10	17	—	27
63	Mango	4	16	—	—	16
64	Manta	60	237	4	—	241
65	Marene	2	2	1	—	3
66	Marmora	1	—	2	—	2
67	Monasterolo Cassato	1	1	—	—	1
68	Monasterolo di Savigliano	4	10	18	—	28
69	Mondovi	239	69	511	4	584
70	Monesiglio	8	—	25	—	25
71	Monforte d'Alba	3	16	6	—	22
72	Monta	5	15	—	—	15
73	Montalto di Mondovi	3	—	20	—	20
74	Monteu Roero	3	12	3	—	15
75	Monticello d'Alba	2	9	—	—	9
76	Moretta	1	1	—	—	1
77	Murazzano	3	5	—	—	5
78	Neive	4	17	—	—	17
79	Novello	2	9	—	—	9
80	Nucetto	1	—	3	—	3
81	Ormea	22	21	70	—	91
82	Paesano	15	23	40	—	63
83	Pamparato	15	8	36	—	44
84	Perno	1	—	6	—	6
85	Peveragno	16	49	4	—	53
86	Piasco	2	2	8	—	10
87	Pianfei	1	—	5	—	5
88	Pocapaglia	2	2	5	—	7
89	Prazzo	6	7	—	—	7
90	Priola	1	—	10	—	10
91	Racconigi	82	35	223	—	258
92	Rovello	17	27	16	—	43
93	Robilante	1	—	4	—	4
94	Roccavione	2	—	4	—	4

Segue **Secondo la dimora attuale**

N. progress.	COMUNI	SCHEDE				Totali
		Famiglia	INDIVIDUALI			
			a	b	c	
95	Roddi	1	6	—	—	6
96	Rodello	1	—	9	—	9
97	Salicetto	2	—	6	—	6
98	Saluzzo	425	1228	190	11	1429
99	Sanfrè	66	9	240	—	249
100	Sant' Albano Stura	3	8	1	—	9
101	S. Damiano Macra	2	—	3	—	3
102	S. Michele di Mondovi	20	5	60	—	65
103	S. Stefano Belbo	43	59	121	—	180
104	S. Vittoria d' Alba	5	16	7	—	23
105	Savigliano	122	33	377	19	429
106	Scarnafigi	24	—	118	—	118
107	Serralunga d' Alba	8	1	22	—	23
108	Serravalle delle Langhe	2	8	—	2	10
109	Sommariva del Bosco	7	31	—	—	31
110	Stroppo	11	17	—	—	17
111	Tenda	23	24	41	—	65
112	Torre Mondovi	22	—	113	—	113
113	Torre S. Giorgio	1	—	6	—	6
114	Trinità	15	21	40	—	61
115	Venasca	1	—	4	—	4
116	Verzuolo	97	373	36	—	409
117	Veza d' Alba	7	20	3	—	23
118	Vicoforte	63	68	136	—	204
119	Villafalletto	9	11	28	—	39
120	Villanova di Mondovi	1	—	1	—	1
121	Villanovetta	9	25	19	—	44
TOTALI		2898	4301	5398	87	9786

Secondo il domicilio originario

N progress	Cireondari e Distretti	SCHEDE				
		Famiglia	INDIVIDUALI			Totali
			a	b	c	
1	Belluno	51	—	155	—	155
2	Agordo	3	—	6	—	6
3	Feltre	18	—	44	—	44
4	Longarone	2	—	5	—	5
5	Pieve di Cadore	58	—	207	—	207
6	Padova	24	—	73	—	73
7	Treviso	87	—	341	—	341
8	Asolo	11	—	37	—	37
9	Castelfranco Veneto	3	—	7	—	7
10	Conegliano	50	—	167	—	167
11	Montebelluna	69	—	276	—	276
12	Oderzo	19	—	57	—	57
13	Valdobbiadene	11	—	31	—	31
14	Vittorio	12	—	40	—	40
15	Udine	258	—	656	—	656
16	Cividale del Friuli	55	—	161	—	161
17	Codroipo	6	—	10	—	10
18	Gemona	52	—	178	—	178
19	Latisana	11	—	31	—	31
20	Palmanova	26	—	90	—	90
21	Pordenone	68	—	152	—	152
22	S. Daniele	24	—	67	—	67
23	S. Vito al Tagliamento	10	—	39	—	39
24	Spilimbergo	19	—	62	—	62
25	Tarcento	22	—	58	—	58
26	Tolmezzo	137	—	398	—	398
27	Venezia	85	—	288	—	288
28	Chioggia	—	—	—	—	—
29	Dolo	—	—	—	—	—
30	Mestre	27	—	125	—	125
31	Mirano	—	—	—	—	—
32	Portogruaro	13	—	56	—	56
33	S. Donà di Piave	49	—	184	—	184
34	Vicenza	—	—	—	—	—
35	Asiago	76	—	339	—	339
36	Bassano	69	—	245	—	245
37	Marostica	1	—	6	—	6
38	Schio	143	—	541	—	541
39	Thiene	72	—	266	—	266
40	Valdagno	—	—	—	—	—
41	Trentino	882	3146	—	—	3146
42	Venezia Giulia	355	1155	—	—	1155
43	RIMPATRIATI	20	—	—	87	87
	TOTALI	2898	4301	5398	87	9786

Secondo la dimora attuale

N. progress.	COMUNI	SCHEDE				
		Famiglia	INDIVIDUALI			
			a	b	c	Totale
1	Argenta	52	—	208	—	208
2	Berra	19	—	61	—	61
3	Bondeno	10	—	77	—	77
4	Cento	17	16	531	6	553
5	Codigoro	28	2	121	—	123
6	Comacchio	32	—	111	—	111
7	Copparo	33	7	96	—	103
8	Ferrara	1670	399	4589	54	5042
9	Formignana	6	—	10	—	10
10	Iolanda di Savoia	7	1	13	—	14
11	Massa Fiscaglia	2	1	2	—	3
12	Mesola	17	4	34	—	38
13	Migliarino	15	—	32	—	32
14	Ostellato	16	—	65	—	65
15	Pieve di Cento	23	—	105	—	105
16	Poggio Renatico	19	1	54	—	55
17	Porto Maggiore	64	—	232	—	232
18	Ro	15	—	62	—	62
19	Sant' Agostino	37	8	110	—	118
20	Vigarano Mainarda	14	—	73	—	73
TOTALI		2249	439	6586	60	7085

Secondo il domicilio originario

N. progress.	Circondari o Distretti	SCHEDE				
		Famiglia	INDIVIDUALI			
			a	b	c	Totali
1	Belluno	29	—	51	—	51
2	Agordo	14	—	31	—	31
3	Feltre	65	—	197	—	197
4	Longarone	6	—	22	—	22
5	Pieve di Cadore	23	—	51	—	51
6	Padova	81	—	281	—	281
7	Treviso	266	—	988	—	988
8	Asolo	27	—	65	—	65
9	Castelfranco V.	8	—	18	—	18
10	Conegliano.	103	—	375	—	375
11	Montebelluna	113	—	381	—	381
12	Oderzo	67	—	213	—	213
13	Valdobbiadene	19	—	39	—	39
14	Vittorio	52	—	115	—	115
15	Udine	131	—	406	—	406
16	Cividale	28	—	88	—	88
17	Codroipo	22	—	81	—	81
18	Gemona	27	—	77	—	77
19	Latisana	44	—	145	—	145
20	Palmanova.	73	—	255	—	255
21	Pordenone.	171	—	412	—	412
22	S. Daniele	19	—	32	—	32
23	S. Vito al Tagliamento	42	—	120	—	120
24	Spilimbergo	33	—	64	—	64
25	Tarcento	4	—	7	—	7
26	Tolmezzo	54	—	157	—	157
27	Venezia	163	—	433	—	433
28	Chioggia	—	—	—	—	—
29	Dolo	6	—	24	—	24
30	Mestre	68	—	240	—	240
31	Mirano	1	—	1	—	1
32	Portogruaro	53	—	191	—	191
33	S. Donà di Piave	100	—	498	—	498
34	Vicenza	—	—	—	—	—
35	Asiago.	12	—	52	—	52
36	Bassano	140	—	471	—	471
37	Marostica	1	—	1	—	1
38	Schio	1	—	2	—	2
39	Thiene	2	—	2	—	2
40	Valdagno	—	—	—	—	—
41	Trentino	21	53	—	—	53
42	Venezia Giulia	140	386	—	—	386
43	RIMPATRIATI	20	—	—	60	60
TOTALI		2249	439	6586	60	7085

Secondo la dimora attuale

N. progress.	COMUNI	SCHEDE				
		Famiglia	INDIVIDUALI			Totali
			a	b	c	
1	Agliana	11	—	44	—	44
2	Bagno di Romagna	2	—	9	—	9
3	Bagno a Ripoli	131	28	445	6	479
4	Barberino di Mugello	68	53	152	17	222
5	Barberino di Val d'Elsa	15	—	49	3	52
6	Borgo S. Lorenzo	92	4	271	—	275
7	Brozzi	95	54	232	—	286
8	Calenzano	7	2	16	—	18
9	Campi Bisenzio	24	1	53	—	54
10	Cantagallo	2	—	8	—	8
11	Capraia e Limite	11	—	33	—	33
12	Carmignano	18	15	74	10	99
13	Casellina e Torri	118	7	410	—	417
14	Castelfiorentino	42	14	99	4	117
15	Castelfranco di Sotto	5	—	11	—	11
16	Cerreto Guidi	5	1	9	—	10
17	Certaldo	22	5	56	—	61
18	Cutigliano	14	11	20	22	53
19	Dicomano	15	—	37	5	42
20	Dovadola	13	—	21	11	32
21	Empoli	137	5	418	—	423
22	Fiesole	280	47	816	7	870
23	Figline Valdarno	69	6	318	—	324
24	Firenze	8	—	40	—	40
25	Firenze	9192	4245	19362	126	23733
26	Fucecchio	17	1	55	—	56
27	Galeata	9	—	23	—	23

DI FIRENZE

Segue **Secondo la dimora attuale**

N. Progress.	COMUNI	SCHEDE				
		Famiglia	INDIVIDUALI			Totali
			a	b	c	
28	Galluzzo	244	106	636	—	742
29	Greve	43	6	151	—	157
30	Incisa in Val d'Arno	10	4	32	—	36
31	Lamporecchio	10	—	32	—	32
32	Larciano	3	—	30	—	30
33	Lastra a Signa	61	26	244	—	270
34	Londa	2	—	6	—	6
35	Marradi	16	—	47	5	52
36	Modigliana	36	—	89	—	89
37	Montaione	9	—	10	2	12
38	Montale	38	1	133	11	145
39	Montelupo Fiorentino	43	2	108	—	110
40	Montemurlo	6	—	18	—	18
41	Montespertoli	6	—	21	—	21
42	Montopoli in Val d'Arno	7	—	34	—	34
43	Pelago	18	—	50	—	50
44	Pistoia	1531	285	4422	365	5072
45	Piteglio	51	—	9	113	122
46	Portico e S. Benedetto	8	1	22	—	23
47	Pontassieve	21	8	34	—	42
48	Prato in Toscana	542	24	1567	6	1597
49	Premilcuore	4	—	21	—	21
50	Reggello	23	5	51	2	58
51	Rocca S. Casciano	40	1	114	16	131
52	Rignano sull'Arno	21	—	72	—	72
53	Sambuca Pistoiese	148	4	29	436	469
54	San Casciano in Val di Pesa	36	8	86	—	94

Segue **Secondo la dimora attuale**

N. progress.	COMUNI	SCHEDE				
		Famiglia	INDIVIDUALI			Totali
			a	b	c	
55	S. Godenzo	5	—	29	—	29
56	San Marcello Pistoiese	80	10	116	117	243
57	San Miniato	51	8	145	—	153
58	San Piero a Sieve	21	—	8	51	59
59	Santa Croce sull'Arno	13	5	23	—	28
60	Santa Maria a Monte	30	—	115	—	115
61	Santa Sofia	18	7	33	3	43
62	Searperia	41	44	75	6	125
63	Serravalle Pistoiese	37	11	83	12	106
64	Sesto Fiorentino	288	63	909	1	973
65	Signa	47	12	152	—	164
66	Tavarnelle in Val di Pesa	1	—	4	—	4
67	Terra del Sole e Castrocaro	29	1	109	6	116
68	Tredozio	5	—	16	—	16
69	Tizzana	11	—	24	—	24
70	Vaglia	40	—	116	—	116
71	Verghereto	1	—	4	—	4
72	Vernio	2	—	11	—	11
73	Vicchio	31	8	61	33	102
74	Vinci	11	11	3	—	14
TOTALI		14161	5160	33185	1396	39741

DI FIRENZE

Secondo il domicilio originario

N. progress.	Circondari o Distretti	SCHEDE				
		Famiglia	INDIVIDUALI			
			a	b	c	Totale
1	Belluno	238	—	632	—	632
2	Agordo	49	—	129	—	129
3	Feltre	183	—	452	—	452
4	Longarone	18	—	56	—	56
5	Pieve di Cadore	143	—	424	—	424
6	Padova	401	—	1252	—	1252
7	Treviso	984	—	3174	—	3174
8	Asolo	54	—	174	—	174
9	Castelfranco Veneto	37	—	117	—	117
10	Conegliano	190	—	494	—	494
11	Montebelluna	133	—	508	—	508
12	Oderzo	135	—	380	—	380
13	Valdobbiadene	33	—	84	—	84
14	Vittorio	102	—	253	—	253
15	Udine	2729	—	7335	—	7335
16	Cividale del Friuli	537	—	1499	—	1499
17	Codroipo	201	—	566	—	566
18	Gemonà	245	—	727	—	727
19	Latisana	255	—	76	—	726
20	Palmanova	340	—	1051	—	1051
21	Pordenone	689	—	1806	—	1806
22	S. Daniele	211	—	521	—	521
23	S. Vito al Tagliamento	271	—	680	—	680
24	Spilimbergo	180	—	408	—	408
25	Tarcento	351	—	904	—	904
26	Tolmezzo	555	—	1647	—	1647
27	Venezia	1534	—	4272	—	4272
28	Chioggia	4	—	12	—	12
29	Dolo	16	—	48	—	48
30	Mestre	154	—	513	—	513
31	Mirano	4	—	4	—	4
32	Portogruaro	338	—	1007	—	1007
33	S. Donà di Piave	184	—	615	—	615
34	Vicenza	—	—	—	—	—
35	Asiago	22	—	82	—	82
36	Bassano	176	—	461	—	461
37	Marostica	11	—	51	—	51
38	Schio	19	—	76	—	76
39	Thiene	8	—	20	—	20
40	Valdagno	10	—	25	—	25
41	Trentino	693	1766	—	—	1766
42	Venezia Giulia	1272	3394	—	—	3394
43	RIMPATRIATI	452	—	—	1396	1396
		14161	5160	33185	1396	39741

Secondo la dimora attuale

N. progress.	COMUNI	SCHEDE				
		Famiglia	INDIVIDUALI			
			a	b	c	Totale
1	Alberona	1	—	5	—	5
2	Apricena	34	—	151	—	151
3	Ascoli Satriano.	29	—	138	—	138
4	Biccari	20	—	70	—	70
5	Bovino	76	11	272	—	283
6	Candela	35	11	109	—	120
7	Casalnuovo Monterotaro	10	—	60	—	60
8	Castelluccio Valmaggiore	1	—	6	—	6
9	Castelnuovo della Daunia	4	—	11	—	11
10	Celenza Valfortore	6	—	31	—	31
11	Cerignola	23	1	81	7	89
12	Deliceto	18	—	67	—	67
13	Faeto	1	—	6	—	6
14	Foggia	117	12	306	—	318
15	Lesina	1	—	5	—	5
16	Lucera	56	5	213	—	218
17	Manfredonia	15	—	67	—	67
18	Margherita di Savoia	2	—	8	—	8
19	Monte Sant' Angelo	10	—	24	—	24
20	Orta Nova	13	10	16	—	26
21	Panni	11	—	54	—	54
22	Peschici	1	—	1	—	1
23	Poggio Imperiale	7	—	29	—	29
24	Rodi Garganico	6	14	1	—	15
25	San Ferdinando di Puglia	19	—	59	—	59
26	San Giovanni Rotondo	4	—	12	—	12
27	Sannicandro Garganico	15	—	33	—	33
28	San Severo	58	2	196	—	198
29	Sant'Agata di Puglia	20	1	85	—	86
30	Stornarella	12	—	38	—	38
31	Torre Maggiore	9	1	29	—	30
32	Trinitapoli	49	3	188	—	191
33	Troia	72	—	290	—	290
34	Vico del Gargano	12	3	13	—	16
35	Vieste	4	12	—	—	12
36	Volturara Appula	18	6	89	—	95
37	Volturino	23	—	89	—	89
TOTALI		812	92	2852	7	2951

Secondo il domicilio originario

N. progress.	Circondari e Distretti	SCHEDE				
		Famiglia	INDIVIDUALI			Totali
			a	b	c	
1	Belluno	3	—	5	—	5
2	Agordo	1	—	3	—	3
3	Feltre	1	—	1	—	1
4	Longarone	—	—	—	—	—
5	Pieve di Cadore	6	—	10	—	10
6	Padova	3	—	9	—	9
7	Treviso	69	—	263	—	263
8	Asolo	89	—	412	—	412
9	Castelfranco Veneto	1	—	1	—	1
10	Conegliano	15	—	45	—	45
11	Montebelluna	103	—	476	—	476
12	Oderzo	5	—	19	—	19
13	Valdobbiadene	3	—	13	—	13
14	Vittorio	5	—	12	—	12
15	Udine	42	—	157	—	157
16	Cividale del Friuli	10	—	42	—	42
17	Codroipo	16	—	56	—	56
18	Gemona	38	—	119	—	119
19	Latisana	10	—	25	—	25
20	Palmanova	18	—	56	—	56
21	Pordenone	25	—	67	—	67
22	S Daniele	21	—	38	—	38
23	S. Vito al Tagliamento	31	—	98	—	98
24	Spilimbergo	17	—	46	—	46
25	Tarcento	29	—	102	—	102
26	Tolmezzo	32	—	89	—	89
27	Venezia	12	—	49	—	49
28	Chioggia	5	—	6	—	6
29	Dolo	1	—	1	—	1
30	Mestre	7	—	22	—	22
31	Mirano	—	—	—	—	—
32	Portogruaro	8	—	32	—	32
33	S Donà di Piave	90	—	423	—	423
34	Vicenza	—	—	—	—	—
35	Asiago	5	—	32	—	32
36	Bassano	51	—	122	—	122
37	Marostica	—	—	—	—	—
38	Schio	1	—	1	—	1
39	Thiene	—	—	—	—	—
40	Valdagno	—	—	—	—	—
41	Trentino	2	11	—	—	11
42	Venezia Giulia	36	81	—	—	81
43	RIMPATRIATI	1	—	—	7	7
TOTALI		812	92	2852	7	2951

Secondo la dimora attuale

N. progress.	COMUNI	SCHEDE				
		Famiglia	INDIVIDUALI			Totali
			a	b	c	
1	Bertinoro	41	—	132	23	155
2	Borghi	9	12	—	14	26
3	Cattolica	665	—	2120	—	2120
4	Cesena	313	16	923	96	1035
5	Cesenateo	592	93	1838	52	1983
6	Civitella di Romagna	5	—	15	4	19
7	Coriano	14	—	56	—	56
8	Fiumana	3	—	15	—	15
9	Forlì	436	46	1210	192	1448
10	Forlimpopli	107	11	180	183	374
11	Gambettola	30	12	—	102	114
12	Gatteo	14	7	9	47	63
13	Longiano	13	32	14	13	59
14	Meldola	31	—	88	—	88
15	Mercato Saraceno	196	—	33	816	849
16	Mondaino	2	—	6	—	6
17	Monte Colombo	8	—	22	—	22
18	Montiano	7	18	4	—	22
19	Morciano di Romagna	7	—	38	—	38
20	Poggio Berni	4	2	12	7	21
21	Predappio	1	—	9	—	9
22	Rimini	3284	83	10482	89	10654
23	Roncofreddo	2	—	2	3	5
24	Roversano	2	—	1	4	5
25	Saludecio	7	—	28	—	28
26	San Clemente	2	—	9	—	9
27	San Giovanni in Marignano	2	2	—	4	6
28	Sant'Arcangelo di Romagna	41	9	38	95	142
29	San Mauro di Romagna	5	—	—	28	28
30	Sarsina	62	—	—	285	285
31	Savignano di Romagna	36	51	46	38	135
32	Scorticata	1	—	1	—	1
33	Sogliano al Rubicone	8	12	1	16	29
34	Verucchio	35	128	—	1	129
TOTALI		5985	534	17332	2112	19978

Secondo il domicilio originario

N. progress.	Circondari o Distretti	SCHEDE				
		Famiglia	INDIVIDUALI			Totali
			a	b	c	
1	Belluno	15	—	57	—	57
2	Agordo	1	—	4	—	4
3	Feltre	10	—	34	—	34
4	Longarone	4	—	21	—	21
5	Pieve di Cadore	46	—	133	—	133
6	Padova	25	—	95	—	95
7	Treviso	136	—	502	—	502
8	Asolo	13	—	29	—	29
9	Castelfranco V.	1	—	3	—	3
10	Conegliano	54	—	169	—	169
11	Montebelluna	26	—	100	—	100
12	Oderzo	30	—	106	—	106
13	Valdobbiadene	4	—	10	—	10
14	Vittorio	10	—	26	—	26
15	Udine	81	—	234	—	234
16	Civida'e nel Friuli	13	—	29	—	29
17	Codroipo	12	—	32	—	32
18	Gemona	23	—	70	—	70
19	Latisana	8	—	26	—	26
20	Palmanova	25	—	90	—	90
21	Pordenone	65	—	191	—	191
22	S. Daniele	4	—	6	—	6
23	S Vito al Tagliamento	43	—	142	—	142
24	Spilimbergo	4	—	9	—	9
25	Tarcento	13	—	31	—	31
26	Tolmezzo	42	—	134	—	134
27	Venezia	4373	—	14229	—	14229
28	Chioggia	—	—	—	—	—
29	Dolo	—	—	—	—	—
30	Mestre	23	—	60	—	60
31	Mirano	1	—	1	—	1
32	Portogruaro	26	—	57	—	57
33	S. Donà di Piave	135	—	512	—	542
34	Vicenza	—	—	—	—	—
35	Asiago	3	—	9	—	9
36	Bassano	37	—	147	—	147
37	Marostica	—	—	—	—	—
38	Schio	2	—	4	—	4
39	Thiene	—	—	—	—	—
40	Valdagno	—	—	—	—	—
41	Trentino	6	27	—	—	27
42	Venezia Giulia	142	507	—	—	507
43	RIMPATRIATI	529	—	—	2112	2112
TOTALI		5985	534	17332	2112	19978

Secondo la dimora attuale

N. progress.	COMUNI	SCHEDE				
		Famiglia	INDIVIDUALI			Totale
			a	b	c	
1	Alassio	129	4	455	8	467
2	Albenga	155	257	169	—	426
3	Albisola Marina	7	—	26	—	26
4	Albisola Superiore	82	213	49	—	262
5	Altare	8	—	22	—	22
6	Apparizione	13	1	43	—	44
7	Arenzano	5	—	30	—	30
8	Bardinetto	24	—	114	—	114
9	Bavari	4	—	15	—	15
10	Bogliasco	33	—	105	—	105
11	Bolzaneto	59	12	156	2	170
12	Borghetto S. Spirito	30	—	103	—	103
13	Borzoli	105	32	259	45	336
14	Borzonasca	24	1	86	11	98
15	Brugnato	9	2	21	—	23
16	Busalla	29	4	103	2	109
17	Cairo Montenotte	119	195	248	—	443
18	Calizzano	36	12	93	—	105
19	Camogli	10	1	41	—	42
20	Campoligure	16	—	55	—	55
21	Campomorone	11	6	32	19	57
22	Carcare	5	—	17	—	17
23	Casella	7	—	25	—	25
24	Celle Ligure	455	1710	136	—	1846
25	Cengio	10	—	33	—	33
26	Ceranesi	1	—	5	—	5
27	Chiavari	146	21	419	—	440
28	Cisano sul Neva	3	—	7	—	7
29	Cogoleto	6	3	15	—	18
30	Cogorno	3	—	9	—	9
31	Cornigliano Ligure	143	24	398	39	461
32	Dego	1	—	3	—	3
33	Ellera	1	2	—	—	2
34	Finalborgo	3	1	9	—	10
35	Finale Marina	54	7	113	3	123
36	Finale Pia	18	—	47	—	47
37	Genova	3550	1413	8640	496	10549
38	Isola del Cantone	29	—	96	—	96
39	Laigueglia	22	—	100	—	100
40	Lavagna	56	—	160	3	163
41	Lerici	30	4	116	—	120
42	Levanto	30	2	96	—	98
43	Loano	22	5	56	1	62

DI GENOVA

Segue **Secondo la dimora attuale**

N. progress	COMUNI	SCHEDE				
		Famiglia	INDIVIDUALI			Totali
			a	b	c	
44	Maissano	2	—	8	—	8
45	Mele	2	—	5	—	5
46	Mezzanego	3	—	—	12	12
47	Mignanego	22	1	51	—	52
48	Moconesi	72	—	86	126	212
49	Molassana	9	—	24	—	21
50	Moneglia	20	—	75	—	75
51	Monterosso al Mare	6	—	32	—	32
52	Neirone	1	—	—	8	8
53	Nervi	152	18	364	—	382
54	Noli	23	15	62	4	81
55	Pegli	72	16	225	4	245
56	Pietra Ligure	53	7	129	—	136
57	Pieve di Sori	4	1	12	—	13
58	Pontedecimo	28	10	88	—	98
59	Portofino	30	—	78	—	78
60	Pra	34	3	101	—	104
61	Quarto dei Mille	70	8	230	—	238
62	Quiliano	35	—	83	—	83
63	Quinto al Mare	20	8	34	—	42
64	Rapallo	168	24	380	—	404
65	Recco	42	4	117	12	133
66	Rivarolo Ligure	192	146	339	71	556
67	Roccapignale	1	—	6	—	6
68	Rocchetta Cengio	6	—	28	—	28
69	Ronco Scrivia	119	—	376	—	376
70	Rossiglione	23	31	31	3	65
71	Sampierdarena	339	86	718	94	898
72	S. Giovanni Battista	17	—	43	—	43
73	S. Ilario Ligure	7	7	10	—	17
74	S. Margherita Ligure	325	485	479	4	968
75	S. Olcese	3	1	13	—	14
76	S. Quirico Polcevera	11	6	36	—	42
77	S. Stefano d'Aveto	9	—	34	—	34
78	Sarzana	71	—	213	2	215
79	Savignone	9	—	24	—	24
80	Savona	620	400	1469	39	1908
81	Sestri Levante	99	5	375	1	381
82	Sestri Ponente	56	58	81	—	139
83	Sori	6	—	19	—	19
84	Spezia	518	77	1419	97	1593
85	Spotorno	39	21	92	—	113
86	Stella	37	5	93	—	98

Segue **Secondo la dimora attuale**

N. progress.	COMUNI	SCHEDE				
		Famiglia	INDIVIDUALI			Totali
			a	b	c	
87	Stellanello	4	3	3	—	6
88	Struppa	22	3	78	—	81
89	Toirano	2	—	2	—	2
90	Tribogna	20	—	—	86	86
91	Uscio	5	8	5	3	16
92	Varazze	89	11	263	—	274
93	Varese Ligure	12	—	45	—	45
94	Voltri	32	1	86	—	87
95	Zoagli	11	—	25	—	25
96	Zuccarello	3	—	12	—	12
TOTALI		9078	5401	21326	1195	27922

Secondo il domicilio originario

N. progress.	Circondari o Distretti	SCHEDE				
		Famiglia	INDIVIDUALI			Totali
			a	b	c	
1	Belluno	92	--	226	--	226
2	Agordo	29	--	81	--	81
3	Feltre	92	9	221	--	224
4	Longarone	17	--	44	--	44
5	Pieve di Cadore	131	--	387	--	387
6	Padova	406	--	1370	--	1370
7	Treviso	444	--	1502	--	1502
8	Asolo	56	--	160	--	160
9	Castelfranco Veneto	38	--	131	--	131
10	Conegliano	183	--	533	--	533
11	Montebelluna	225	--	786	--	786
12	Oderzo	95	--	289	--	289
13	Valdobbiadene	34	--	75	--	75
14	Vittorio	102	--	271	--	271
15	Udine	448	--	1264	--	1261
16	Cividale del Friuli	96	--	254	--	254
17	Codroipo	53	--	128	--	128
18	Gemona	157	--	478	--	478
19	Latisana	24	--	61	--	61
20	Palmanova	65	--	204	--	204
21	Pordenone	375	--	795	--	795
22	S. Daniele	142	--	423	--	423
23	S. Vito al Tagliamento	131	--	367	--	367
24	Spilimbergo	125	--	341	--	341
25	Tarcento	67	--	177	--	177
26	Tolmezzo	522	--	1671	--	1671
27	Venezia	2158	--	6622	--	6622
28	Chioggia	33	--	87	--	87
29	Dolo	15	--	57	--	57
30	Mestre	169	--	584	--	584
31	Mirano	7	--	16	--	16
32	Portogruaro	50	--	136	--	136
33	S. Donà di Piave	92	--	365	--	365
34	Vicenza	--	--	--	--	--
35	Asiago	30	--	123	--	123
36	Bassano	253	--	839	--	839
37	Marostica	17	--	36	--	36
38	Schio	53	--	181	--	181
39	Thiene	11	--	40	--	40
40	Valdagno	1	--	1	--	1
41	Trentino	784	2924	--	--	2924
42	Venezia Giulia	866	2477	--	--	2477
43	RIMPATRIATI.	387	--	--	1195	1195
TOTALI		9078	5401	21326	1195	27922

Secondo la dimora attuale

N. progress.	COMUNI	SCHEDE				
		Famiglia	INDIVIDUALI			Totali
			a	b	c	
1	Alessandria della Rocca	1	—	2	—	2
2	Aragogna	20	—	64	—	64
3	Bivona	9	—	30	—	30
4	Sciacca	13	—	49	—	49
5	Siculiana	1	—	5	—	5
6	Campobello di Licata	9	—	53	—	53
7	Cammarata	6	—	19	—	19
8	Canicatti	19	—	58	—	58
9	Casteltermini	5	—	18	—	18
10	Castrofilippo	13	—	52	—	52
11	Cattolica Eraclea	2	—	9	—	9
12	Cianciana	5	22	—	—	22
13	Comitini	5	—	20	—	20
14	Favara	31	—	152	—	152
15	Girgenti	9	2	30	—	32
16	Grotte	6	—	42	—	42
17	Lampedusa e Linosa	1	—	1	—	1
18	Licata	7	—	16	—	16
19	Lucca Sicula	1	—	2	—	2
20	Menfi	11	—	31	—	31
21	Montevago	3	—	6	—	6
22	Naro	7	—	25	—	25
23	Palma di Montechiaro	14	—	64	—	64
24	Porto Empedocle	21	16	78	—	94
25	Racalmuto	7	—	32	—	32
26	Raffadali	7	—	36	—	36
27	Ravanusa	7	—	33	—	33
28	Ribera	8	4	19	—	23
29	San Giovanni Gemini	4	—	10	—	10
30	Santa Margherita di Bellici	11	13	36	—	49
31	Santo Stefano Quisquina	14	—	65	—	65
32	Sambuca Zabut	6	—	27	—	27
TOTALI		286	57	1084	—	1141

DI GIRGENTI

Secondo il domicilio originario

N. progress.	Circondari o Distretti	SCHEDE				
		Famiglia	INDIVIDUALI			Totali
			a	b	c	
1	Belluno	2	—	5	—	5
2	Agordo	1	—	6	—	6
3	Feltre	1	—	3	—	3
4	Longarone	—	—	—	—	—
5	Pieve di Cadore	6	—	26	—	26
6	Padova	4	—	13	—	13
7	Treviso	73	—	352	—	352
8	Asolo	1	—	3	—	3
9	Castelfranco Veneto	—	—	—	—	—
10	Conegliano	10	—	46	—	46
11	Montebelluna	26	—	110	—	110
12	Oderzo	2	—	9	—	9
13	Valdobbiadene	—	—	—	—	—
14	Vittorio	3	—	4	—	4
15	Udine	6	—	18	—	18
16	Cividale del Friuli	4	—	7	—	7
17	Codroipo	—	—	—	—	—
18	Gemona	4	—	13	—	13
19	Latisana	3	—	6	—	6
20	Palmanova	2	—	4	—	4
21	Pordenone	4	—	13	—	13
22	S. Daniele	13	—	53	—	53
23	S. Vito al Tagliamento	2	—	10	—	10
24	Spilimbergo	5	—	23	—	23
25	Tarcento	—	—	—	—	—
26	Tolmezzo	14	—	46	—	46
27	Venezia	11	—	30	—	30
28	Chioggia	—	—	—	—	—
29	Dolo	—	—	—	—	—
30	Mestre	1	—	5	—	5
31	Mirano	—	—	—	—	—
32	Portogruaro	1	—	1	—	1
33	S. Donà di Piave	23	—	108	—	108
34	Vicenza	—	—	—	—	—
35	Asiago	2	—	7	—	7
36	Bassano	44	—	156	—	156
37	Marostica	2	—	4	—	4
38	Schio	1	—	3	—	3
39	Thiene	—	—	—	—	—
40	Valdagno	—	—	—	—	—
41	Trentino	5	22	—	—	22
42	Venezia Giulia	10	35	—	—	35
43	RIMPATRIATI.	—	—	—	—	—
TOTALI		286	57	1084	—	1141

Secondo la dimora attuale

N. progress.	COMUNI	SCHEDE				
		Famiglia	INDIVIDUALI			Totali
			a	b	c	
1	Arcidosso	25	—	81	—	81
2	Campagnatico	4	—	12	1	13
3	Castel del Piano	24	—	73	—	73
4	Castellazzara	2	—	4	—	4
5	Castiglione della Pescaia	1	—	6	—	6
6	Cinigiano	3	—	5	—	5
7	Gavorrano	13	1	37	—	38
8	Grosseto	104	34	263	2	299
9	Isola del Giglio	—	—	—	—	—
10	Magliano in Toscana	2	—	2	—	2
11	Manciano	2	—	3	—	3
12	Massa Marittima	76	18	239	—	257
13	Monte Argentario	52	1	223	—	224
14	Montieri	4	—	20	—	20
15	Orbetello	87	48	162	13	223
16	Pitigliano	39	1	134	—	135
17	Roccalbegna	4	—	8	—	8
18	Roccastrada	9	—	9	—	9
19	Santa Fiora	17	—	58	—	58
20	Scansano	15	—	43	—	43
21	Sorano	3	—	12	—	12
TOTALI		486	103	1394	16	1513

DI GROSSETO

Secondo il domicilio originario

N. progress.	Circondari o Distretti	SCHEDE				
		Famiglia	INDIVIDUALI			Totali
			a	b	c	
1	Belluno	6	—	22	—	22
2	Agordo	10	—	19	—	19
3	Feltre	5	—	18	—	18
4	Longarone	—	—	—	—	—
5	Pieve di Cadore	7	—	14	—	14
6	Padova	4	—	19	—	19
7	Treviso	4	—	26	—	26
8	Asolo	—	—	—	—	—
9	Castelfranco Veneto	—	—	—	—	—
10	Conegliano	4	—	6	—	6
11	Montebelluna	2	—	9	—	9
12	Oderzo	—	—	—	—	—
13	Valdobbiadene	—	—	—	—	—
14	Vittorio	4	—	5	—	5
15	Udine	60	—	201	—	201
16	Cividale del Friuli	25	—	82	—	82
17	Codroipo	1	—	1	—	1
18	Gemona	47	—	163	—	163
19	Latisana	16	—	66	—	66
20	Palmanova	3	—	9	—	9
21	Pordenone	22	—	54	—	54
22	S Daniele	27	—	60	—	60
23	S Vito al Tagliamento	9	—	39	—	39
24	Spilimbergo	4	—	18	—	18
25	Tarcento	38	—	137	—	137
26	Tolmezzo	87	—	309	—	309
27	Venezia	16	—	51	—	51
28	Chioggia	—	—	—	—	—
29	Dolo	1	—	4	—	4
30	Mestre	2	—	5	—	5
31	Mirano	1	—	1	—	1
32	Portogruaro	3	—	13	—	13
33	S Donà di Piave	2	—	5	—	5
34	Vicenza	—	—	—	—	—
35	Asiago	5	—	30	—	30
36	Bassano	3	—	6	—	6
37	Marostica	—	—	—	—	—
38	Schio	1	—	2	—	2
39	Thiene	—	—	—	—	—
40	Valdagno	—	—	—	—	—
41	Trentino	51	103	—	—	103
42	Venezia Giulia	—	—	—	—	—
43	RIMPATRIATI	16	—	—	16	16
	TOTALI	486	103	1394	16	1513

Secondo la dimora attuale

N. progress.	COMUNI	SCHEDE				
		Famiglia	INDIVIDUALI			Totali
			a	b	c	
1	Alessano	3	—	5	—	5
2	Brindisi	88	36	285	—	31
3	Campi Salentina	1	6	—	—	6
4	Cannole	1	—	1	—	1
5	Carmiano	1	—	4	—	4
6	Casarano	3	—	10	—	10
7	Castellaneta	29	96	3	—	99
8	Ceglie Messapico	5	28	8	—	36
9	Collepasso	5	—	21	—	21
10	Corigliano d'Otranto	1	—	—	8	8
11	Cutrofiano	1	—	—	5	5
12	Diso	2	—	6	—	6
13	Francavilla Fontana	2	—	13	—	13
14	Gagliano del Capo	10	—	27	—	27
15	Galatina	16	7	38	6	51
16	Gallipoli	13	35	8	—	43
17	Ginosa	5	17	—	—	17
18	Grottaglie	1	—	2	—	2
19	Laterza	1	—	2	—	2
20	Latiano	1	—	4	—	4
21	Lecce	70	116	103	18	237
22	Leporano	4	—	16	—	16
23	Leverano	1	—	1	—	1
24	Maglie	9	16	10	—	26

DI LECCE

Segue **Secondo la dimora attuale**

N. progress.	COMUNI	SCHEDE				
		Famiglia	INDIVIDUALI			Totali
			a	b	c	
25	Manduria	2	—	6	—	6
26	Martina Franca	20	48	5	—	53
27	Massafra	33	95	1	—	96
28	Matino	1	—	—	6	6
29	Melpignano	1	1	—	—	1
30	Mesagne	4	—	6	1	7
31	Montemesola	1	—	1	—	1
32	Monteroni	3	—	8	—	8
33	Mottola	7	8	—	25	33
34	Nardò	5	—	11	—	11
35	Novoli	10	—	41	—	41
36	Oria	13	1	57	—	58
37	Ortelle	1	—	2	—	2
38	Ostuni	2	1	5	—	6
39	Otranto	2	—	3	—	3
40	Palagiano	1	—	2	—	2
41	Pulsano	1	—	3	—	3
42	S. Cesario	2	—	4	—	4
43	S. Giorgio	2	1	6	—	7
44	S. Vito dei Normanni	2	7	—	—	7
45	Sava	5	—	17	—	17
46	Specchia	1	—	—	3	3
47	Squinzano	1	—	3	—	3
48	Taranto	141	451	148	2	601

Segue **Secondo la dimora attuale**

N. progress.	COMUNI	Famiglia	SCHEDE			
			INDIVIDUALI			Totali
			a	b	c	
49	Torre S Susanna	2	—	2	—	2
50	Trepuzzi	4	—	18	—	18
51	Tricase	2	—	8	—	8
52	Uggiano la Chiesa	18	—	24	—	24
53	Zollino	1	—	—	5	5
TOTALI		561	970	948	79	1997

Secondo il domicilio originario

N. progress.	Circondari o distretti	SCHEDE				
		Famiglia	INDIVIDUALI			
			a	b	c	Totali
1	Belluno	9	—	28	—	28
2	Agordo	—	—	—	—	—
3	Feltre	1	—	1	—	1
4	Longarone	—	—	—	—	—
5	Pieve Cadore	2	—	4	—	4
6	Padova	2	—	7	—	7
7	Treviso	14	—	55	—	55
8	Asolo	3	—	6	—	6
9	Castelfranco Veneto	—	—	—	—	—
10	Conegliano	5	—	22	—	22
11	Montebelluna	7	—	14	—	14
12	Oderzo	1	—	1	—	1
13	Valdobbiadene	—	—	—	—	—
14	Vittorio	2	—	10	—	10
15	Udine	28	—	72	—	72
16	Cividale del Friuli	6	—	25	—	25
17	Codroipo	2	—	2	—	2
18	Gemona	8	—	18	—	18
19	Latisana	1	—	5	—	5
20	Palmanova	5	—	13	—	13
21	Pordenone	13	—	22	—	22
22	S. Daniele	2	—	2	—	2
23	S. Vito al Tagliamento	2	—	6	—	6
24	Spilimbergo	3	—	7	—	7
25	Tarcento	5	—	9	—	9
26	Tolmezzo	6	—	17	—	17
27	Venezia	114	—	375	—	375
28	Chioggia	2	—	5	—	5
29	Dolo	—	—	—	—	—
30	Mestre	7	—	28	—	28
31	Mirano	—	—	—	—	—
32	Portogruaro	9	—	25	—	25
33	S. Donà di Piave	17	—	84	—	84
34	Vicenza	—	—	—	—	—
35	Asiago	4	—	15	—	15
36	Bassano	19	—	68	—	68
37	Marostica	—	—	—	—	—
38	Schio	—	—	—	—	—
39	Thiene	1	—	2	—	2
40	Valdagno	—	—	—	—	—
41	Trentino	2	2	—	—	2
42	Venezia Giulia	241	968	—	—	968
43	RIMPATRIATI.	18	—	—	79	79
TOTALI		561	970	948	79	1997

Secondo la dimora attuale

N. progress.	COMUNI	SCHEDE				
		Famiglia	INDIVIDUALI			Totali
			a	b	c	
1	Campo nell'Elba	1	—	—	1	1
2	Livorno	1685	651	4686	27	5364
3	Marciana	31	121	7	—	128
4	Marciana Marina	41	115	4	5	124
5	Portoferraio	85	5	64	285	354
TOTALI		1843	892	4761	318	5971

DI LIVORNO

Secondo il domicilio originario

N. progress.	Circondari o Distretti	SCHEDE				
		Famiglia	INDIVIDUALI			
			a	b	c	Totali
1	Belluno	29	—	82	—	82
2	Agordo	4	—	12	—	12
3	Feltre	6	—	10	—	10
4	Longarone	13	—	43	—	43
5	Pieve di Cadore	—	—	—	—	—
6	Padova	57	—	159	—	159
7	Treviso	225	—	1036	—	1036
8	Asolo	3	—	14	—	14
9	Castelfranco Veneto	2	—	6	—	6
10	Conegliano	12	—	34	—	34
11	Montebelluna	34	—	96	—	96
12	Oderzo	10	—	21	—	21
13	Valdobbiadene	2	—	4	—	4
14	Vittorio	14	—	21	—	21
15	Udine	164	—	480	—	480
16	Cividale del Friuli	88	—	240	—	240
17	Codroipo	5	—	7	—	7
18	Gemona	87	—	298	—	298
19	Latisana	21	—	73	—	73
20	Palmanova	29	—	89	—	89
21	Pordenone	47	—	119	—	119
22	San Daniele	19	—	53	—	53
23	San Vito al Tagliamento	17	—	41	—	41
24	Spilimbergo	37	—	81	—	81
25	Tarcento	27	—	95	—	95
26	Tolmezzo	78	—	213	—	213
27	Venezia	401	—	1277	—	1277
28	Chioggia	9	—	32	—	32
29	Dolo	3	—	7	—	7
30	Mestre	10	—	17	—	17
31	Mirano	—	—	—	—	—
32	Portogruaro	12	—	39	—	39
33	S. Donà di Piave	7	—	19	—	19
34	Vicenza	—	—	—	—	—
35	Asiago	—	—	—	—	—
36	Bassano	12	—	43	—	43
37	Marostica	—	—	—	—	—
38	Schio	—	—	—	—	—
39	Thiene	—	—	—	—	—
40	Valdagno	—	—	—	—	—
41	Trentino	35	113	—	—	113
42	Venezia Giulia	250	779	—	—	779
43	RIMPATRIATI	74	—	—	318	318
TOTALI		1843	892	4761	318	5971

Secondo la dimora attuale

N progress.	COMUNI	SCHEDE				
		Famiglia	INDIVIDUALI			Totali
			a	b	c	
1	Altopascio	23	9	73	—	82
2	Bagni di Lucca	290	254	517	90	861
3	Bagni di Montecatini	1242	113	3398	1	3512
4	Barga	75	5	188	50	243
5	Buggiano	59	1	140	3	144
6	Borgo a Mozzano	29	—	83	1	84
7	Camaiore	21	11	67	—	78
8	Capannori	77	—	141	59	200
9	Coreglia Antelminelli	9	—	25	8	33
10	Forte dei Marmi	31	15	89	—	104
11	Lucca	1807	1578	3221	258	5057
12	Massa e Cozzile	26	5	59	—	64
13	Massarosa	11	9	23	—	32
14	Nonsummano	51	2	162	—	164
15	Montecarlo	11	—	26	—	26
16	Montecatini di Val di Nievole	23	12	57	—	69
17	Pescaglia	1	—	1	—	1
18	Pescia	199	47	653	9	709
19	Pietrasanta	41	1	104	4	109
20	Pieve a Nievole	46	—	125	—	125
21	Ponte Buggianese	13	—	25	7	32
22	Seravezza	13	4	35	2	41
23	Uzzano	10	—	37	—	37
24	Vellano	98	1	6	174	181
25	Viareggio	930	609	2048	5	2662
26	Villa Basilica	11	—	10	26	36
TOTALE		5147	2676	11313	697	14686

Secondo il domicilio originario

N. progress.	Circondari o Distretti	SCHEDE				
		Famiglia	INDIVIDUALI			
			a	b	c	Totali
1	Belluno	53	—	130	—	130
2	Agordo	8	—	20	—	20
3	Feltre	52	—	103	—	103
4	Longarone	3	—	9	—	9
5	Pieve di Cadore	29	—	61	—	61
6	Padova	155	—	512	—	512
7	Treviso	330	—	997	—	997
8	Asolo	15	—	38	—	38
9	Castelfranco Veneto	40	—	124	—	124
10	Conegliano	70	—	194	—	194
11	Montebelluna	82	—	245	—	245
12	Oderzo	73	—	167	—	167
13	Valdobbiadene	11	—	13	—	13
14	Vittorio	66	—	177	—	177
15	Udine	465	—	1295	—	1295
16	Cividale nel Friuli	157	—	450	—	450
17	Codroipo	42	—	98	—	98
18	Gemona	75	—	261	—	261
19	Latisana	58	—	167	—	167
20	Palmanova	142	—	440	—	440
21	Pordenone	173	—	400	—	400
22	S. Daniele	60	—	191	—	191
23	S Vito al Tagliamento	183	—	575	—	575
24	Spilimbergo	120	—	284	—	284
25	Tarcento	98	—	254	—	254
26	Tolmezzo	257	—	768	—	768
27	Venezia	495	—	1421	—	1421
28	Chioggia	26	—	80	—	80
29	Dolo	12	—	43	—	43
30	Mestre	102	—	336	—	336
31	Mirano	9	—	35	—	35
32	Portogruaro	93	—	257	—	257
33	S Donà di Piave	77	—	332	—	332
34	Vicenza	—	—	—	—	—
35	Asiago	108	—	410	—	410
36	Bassano	84	—	273	—	273
37	Marostica	5	—	15	—	15
38	Schio	9	—	33	—	33
39	Thiene	29	—	101	—	101
30	Valdagno	1	—	4	—	4
41	Trentino	137	408	—	—	408
42	Venezia Giulia	858	2268	—	—	2268
43	RIMPATRIATI	285	—	—	697	697
	TOTALI	5147	2676	11313	697	14686

Secondo la dimora attuale

N. progress	COMUNI	SCHEDE				
		Famiglia	INDIVIDUALI			Totali
			a	b	c	
1	Apiro	5	—	15	—	15
2	Caldarola	1	—	1	—	1
3	Camerino	72	108	77	54	239
4	Castelraimondo	25	3	33	51	87
5	Cingoli	108	—	390	1	391
6	Civitanova Marche	32	—	160	—	160
7	Colmarano	2	—	6	—	6
8	Esanatoglia	37	—	5	90	95
9	Fiastra	1	—	5	—	5
10	Fiuminata	8	—	14	4	18
11	Loro Piceno	1	1	—	—	1
12	Macerata	206	65	486	18	569
13	Matelica	67	—	30	233	263
14	Mogliano	24	59	14	—	73
15	Montecassiano	8	6	23	—	29
16	Montecosaro	1	—	7	—	7
17	Montelupone	18	10	54	—	64
18	Monte San Giusto	1	—	5	—	5
19	Morrovalle	23	—	—	46	46
20	Muccia	1	—	1	—	1
21	Pausula	99	98	278	—	376
22	Penna S. Giovanni	3	2	4	—	6
23	Petriolo	5	—	15	—	15
24	Pievebovigliana	2	—	4	—	4
25	Pieve Torina	1	—	1	—	1
26	Pollenza	40	40	70	13	123
27	Porto Civitanova	77	2	222	7	231
28	Porto Recanati	71	2	287	—	289
29	Potenza Picena	60	71	73	24	168
30	Recanati	83	6	213	—	219
31	Ripe San Ginesio	1	3	—	—	3
32	San Ginesio	43	—	108	—	108
33	San Severino Marche	152	340	131	6	477
34	Sarnano	32	18	12	2	32
35	Tolentino	74	9	243	—	252
36	Treia	54	73	120	7	200
37	Urbisaglia	22	—	61	—	61
TOTALI		1460	916	3168	556	4640

MACERATA

Secondo il domicilio originario

N. progress.	Circondari e Distretti	SCHEDE				
		Famiglia	INDIVIDUALI			Totali
			a	b	c	
1	Belluno	9	—	23	—	23
2	Agordo	1	—	1	—	1
3	Feltre	9	—	26	—	26
4	Longarone	1	—	5	—	5
5	Pieve di Cadore	5	—	10	—	10
6	Padova	18	—	63	—	63
7	Treviso	71	—	229	—	229
8	Asolo	1	—	2	—	2
9	Castelfranco Veneto	—	—	—	—	—
10	Conegliano	25	—	87	—	87
11	Montebelluna	48	—	263	—	263
12	Oderzo	8	—	12	—	12
13	Valdobbiadene	1	—	4	—	4
14	Vittorio	6	—	11	—	11
15	Udine	98	—	272	—	272
16	Cividale nel Friuli	201	—	699	—	699
17	Codroipo	14	—	31	—	31
18	Gemona	12	—	34	—	34
19	Latisana	9	—	41	—	41
20	Palmanova	14	—	45	—	45
21	Pordenone	22	—	37	—	37
22	S. Daniele	11	—	35	—	35
23	S. Vito al Tagliamento	19	—	39	—	39
24	Spilimbergo	8	—	21	—	21
25	Tarcento	10	—	38	—	38
26	Tolmezzo	28	—	81	—	81
27	Venezia	204	—	739	—	739
28	Chioggia	5	—	5	—	5
29	Dolo	—	—	—	—	—
30	Mestre	10	—	41	—	41
31	Mirano	—	—	—	—	—
32	Portogruaro	8	—	27	—	27
33	S. Donà di Piave	50	—	202	—	202
34	Vicenza	—	—	—	—	—
35	Asiago	2	—	2	—	2
36	Bassano	29	—	41	—	41
37	Marostica	1	—	1	—	1
38	Schio	1	—	1	—	1
39	Thiene	—	—	—	—	—
40	Valdagno	—	—	—	—	—
41	Trentino	45	138	—	—	183
42	Venezia Giulia	287	778	—	—	1065
43	RIMPATRIATI	169	—	—	556	556
	TOTALI	1460	916	3168	556	4640

Secondo la dimora attuale

N. progress	COMUNI	SCHEDE				Totali
		Famiglia	INDIVIDUALI			
			a	b	c	
1	Acquanegra sul Chiese	3	8	2	—	10
2	Asola	16	10	39	6	55
3	Bagnolo San Vito	3	—	12	—	12
4	Bigarello	5	—	7	—	7
5	Borgoforte	6	—	21	—	21
6	Borgofranco sul Po.	8	—	26	—	26
7	Bozzolo	54	3	97	37	137
8	Canneto sull'Oglio	29	3	76	7	86
9	Carbonara di Po	22	53	18	—	71
10	Casalromano	1	—	6	—	6
11	Castelbelforte	12	6	22	—	28
12	Castel d'Ario	9	—	37	—	37
13	Castel Goffredo	11	—	26	—	26
14	Castellucchio	11	—	54	—	54
15	Castiglione delle Stiviere	22	37	20	—	57
16	Cavriana	6	6	7	4	17
17	Ceresara	2	—	10	—	10
18	Commessaggio	1	—	5	—	5
19	Curtatone	6	6	16	—	22
20	Dosolo	2	—	8	—	8
21	Felonica	4	1	4	—	5
22	Gazoldo degli Ippoliti	4	—	4	—	4
23	Gazzuolo	9	1	25	5	31
24	Goito	11	—	34	3	37

MANTOVA

Segue **Secondo la dimora attuale**

N. Progress.	COMUNI	SCHEDE				
		Famiglia	INDIVIDUALI			Totali
			a	b	c	
25	Gonzaga	18	5	53	1	59
26	Magnacavallo	2	—	4	—	4
27	Mantova	273	110	665	12	787
28	Marcaria	14	2	48	—	50
29	Mariana	2	1	5	—	6
30	Marmirolo	37	—	73	43	116
31	Medole	15	9	33	—	42
32	Moglia	4	—	22	—	22
33	Monzambano	11	16	24	5	45
34	Motteggiana	14	—	65	3	68
35	Ostiglia	8	—	21	—	21
36	Pegognana	16	1	28	18	47
37	Piubega	2	—	11	—	11
38	Poggio Rusco	39	—	98	—	98
39	Pomponesco	1	—	3	—	3
40	Porto Mantovano	18	5	34	9	48
41	Quingentole	5	—	13	—	13
42	Quistello	36	25	64	47	136
43	Revere	11	—	29	—	29
44	Rivarolo Mantovano	35	—	132	—	132
45	Redonesco	1	—	2	—	2
46	Rodigo	4	—	13	—	13
47	Roncoferraro	9	—	29	—	29
48	Roverbella	6	—	21	8	29

Segue **Secondo la dimora attuale**

N. progress.	COMUNI	SCHEDE				
		Famiglia	INDIVIDUALI			Totali
			a	b	c	
49	Sabbioneta	7	6	14	—	20
50	San Benedetto Po	20	8	48	16	72
51	San Giorgio di Mantova.	2	—	5	—	5
52	San Martino dall'Argine.	14	—	—	57	57
53	Schivenoglia	3	—	1	6	7
54	Serravalle a Po	2	—	13	5	18
55	Sermide	16	4	50	1	55
56	Solferino	1	5	—	—	5
57	Sustinente	9	—	18	2	20
58	Suzzara	106	7	252	63	322
59	Viadana	75	2	74	171	247
60	Villimpenta	7	3	14	6	23
61	Virgilio	5	—	18	—	18
62	Volta Mantovana	12	12	25	—	37
TOTALI		1117	355	2598	535	3488

DI MANTOVA

Secondo il domicilio originario

N. progress.	Circondari o Distretti	SCHEDE				
		Famiglia	INDIVIDUALI			
			a	b	c	Totali
1	Belluno	51	—	108	—	108
2	Agordo	13	—	26	—	26
3	Feltre	16	—	35	—	35
4	Longarone	5	—	6	—	6
5	Pieve di Cadore	42	—	121	—	121
6	Padova	41	—	132	—	132
7	Treviso	82	—	329	—	329
8	Asolo	8	—	28	—	28
9	Castelfranco Veneto	9	—	39	—	39
10	Conegliano	34	—	63	—	63
11	Montebelluna	29	—	110	—	110
12	Oderzo	20	—	58	—	58
13	Valdobbiadene	12	—	22	—	22
14	Vittorio	35	—	71	—	71
15	Udine	75	—	211	—	211
16	Cividale nel Friuli	19	—	75	—	75
17	Codroipo	9	—	15	—	15
18	Gemona	13	—	33	—	33
19	Latisana	5	—	13	—	13
20	Palmanova	13	—	27	—	27
21	Pordenone	39	—	64	—	64
22	S. Daniele	11	—	23	—	23
23	S Vito al Tagliamento	18	—	55	—	55
24	Spilimbergo	11	—	25	—	25
25	Tarcento	6	—	12	—	12
26	Tolmezzo	35	—	93	—	93
27	Venezia	62	—	219	—	219
28	Chioggia	1	—	5	—	5
29	Dolo	—	—	—	—	—
30	Mestre	24	—	86	—	86
31	Mirano	—	—	—	—	—
32	Portogruaro	12	—	42	—	42
33	S Donà di Piave	26	—	128	—	128
34	Vicenza	—	—	—	—	—
35	Asiago	20	—	87	—	87
36	Bassano	41	—	141	—	141
37	Marostica	3	—	15	—	15
38	Schio	14	—	49	—	49
39	Thiene	9	—	33	—	33
40	Valdagno	—	—	—	—	—
41	Trentino	85	266	—	—	266
42	Venezia Giulia	33	89	—	—	89
43	RIMPATRIATI	136	—	—	534	534
	TOTALI	1117	355	2599	534	3488

Secondo la dimora attuale

N. progress.	COMUNI	SCHEDE				
		Famiglia	INDIVIDUALI			
			a	b	c	Totali
1	Aulla	52	—	164	—	164
2	Bagnone	63	—	140	52	192
3	Calice al Cornoviglio	2	—	14	—	14
4	Camporgiano	1	2	—	—	2
5	Carrara	177	20	445	7	472
6	Castelnuovo di Garfagnana	82	25	214	—	239
7	Castiglione di Garfagnana	11	—	54	—	54
8	Casola in Lunigiana	1	—	7	—	7
9	Filattiera	6	—	21	—	21
10	Fivizzano	52	—	203	4	207
11	Fosciandora	1	—	1	—	1
12	Fosdinovo	1	—	3	—	3
13	Galliciano	6	—	9	—	9
14	Licciana	22	2	46	—	48
15	Massa	321	1	936	1	938
16	Molazzana	1	—	1	—	1
17	Montignoso	36	—	117	—	117
18	Muazzo	10	—	20	7	27
19	Pontremoli	82	—	212	44	256
20	Rocchetta di Vara	2	—	4	—	4
21	Sillano	1	—	6	—	6
22	Vagli Sotto	1	—	1	—	1
23	Villa Collemendina	1	—	1	—	1
TOTALI		932	50	2619	115	2784

MASSA CARRARA

Secondo il domicilio originario

N. progress.	Circondari e Distretti	SCHEDE				
		Famiglia	INDIVIDUALI			Totali
			a	b	c	
1	Belluno	21	—	59	—	59
2	Agordo	1	—	5	—	5
3	Feltre	8	—	20	—	20
4	Longarone	—	—	—	—	—
5	Pieve di Cadore	22	—	68	—	68
6	Padova	7	—	18	—	18
7	Treviso	30	—	102	—	102
8	Asolo	4	—	12	—	12
9	Castelfranco Veneto	1	—	1	—	1
10	Conegliano	22	—	57	—	57
11	Montebelluna	12	—	30	—	30
12	Oderzo	2	—	2	—	2
13	Valdobbiadene	5	—	12	—	12
14	Vittorio	6	—	20	—	20
15	Udine	155	—	427	—	427
16	Cividale del Friuli	92	—	265	—	265
17	Codroipo	22	—	90	—	90
18	Gemona	117	—	352	—	352
19	Latisana	17	—	50	—	50
20	Palmanova	116	—	436	—	436
21	Pordenone	16	—	38	—	38
22	S. Daniele	6	—	10	—	10
23	S. Vito al Tagliamento	12	—	38	—	38
24	Spilimbergo	8	—	23	—	23
25	Tarcento	30	—	81	—	80
26	Tolmezzo	77	—	192	—	192
27	Venezia	26	—	63	—	63
28	Chioggia	1	—	28	—	28
29	Dolo	—	—	—	—	—
30	Mestre	5	—	19	—	19
31	Mirano	1	—	3	—	3
32	Portogruaro	8	—	36	—	36
33	S. Donà di Piave	1	—	1	—	1
34	Vicenza	—	—	—	—	—
35	Asiago	4	—	11	—	11
36	Bassano	13	—	44	—	44
37	Marostica	—	—	—	—	—
38	Schio	3	—	7	—	7
39	Thiene	—	—	—	—	—
40	Valdagno	—	—	—	—	—
41	Trentino	6	21	—	—	21
42	Venezia Giulia	15	29	—	—	29
43	RIMPATRIATI	40	—	—	115	115
TOTALI		932	50	2619	115	2784

Secondo la dimora attuale

N. progress.	COMUNI	SCHEDE				
		Famiglia	INDIVIDUALI			
			a	b	c	Totali
1	Ali	3	—	6	—	6
2	Ali Marina	22	32	37	—	69
3	Barcellona Pozzo di Gotto	18	28	26	—	54
4	Basicò	3	—	16	—	16
5	Brolo	1	—	10	—	10
6	Casalvecchio Siculo	8	—	25	—	25
7	Castel Umberto	17	—	82	—	82
8	Castroreale	18	27	51	—	78
9	Cesarò	4	—	15	—	15
10	Condrò	4	—	14	—	14
11	Falcone	6	—	26	—	26
12	Ficarra	15	8	77	—	85
13	Fiummedinisi	10	18	22	—	40
14	Forza d'Agrò	1	—	5	—	5
15	Furnari	4	—	25	—	25
16	Gioiosa Marea	8	—	39	—	39
17	Graniti	5	—	15	—	15
18	Gualtieri Sicaminò	1	—	15	—	15
19	Guidomandri	16	—	70	—	70
20	Itala	11	14	28	—	42
21	Letoianni Gallodoro	14	—	58	—	58
22	Lipari	1	2	—	—	2
23	Mandanici	5	—	25	—	25
24	Mazzarà S. Andrea	9	—	40	—	40

DI MESSINA

Segue **Secondo la dimora attuale**

N. progress.	COMUNI	SCHEDE				
		Famiglia	INDIVIDUA I			Totali
			a	b	c	
25	Meri	2	—	5	—	5
26	Messina	110	53	249	99	401
27	Milazzo	91	93	189	5	287
28	Mistretta	16	25	28	—	53
29	Montalbano in Elicana	14	6	32	—	38
30	Monteforte S. Giorgio	4	4	9	—	13
31	Motta Camastra	1	—	2	—	2
32	Naso	13	3	28	—	31
33	Nizza Sicilia	16	2	44	—	46
34	Novara Sicilia	8	12	6	—	18
35	Patti	50	26	150	1	177
36	Reitano	4	9	1	—	10
37	Roccalumera	7	5	19	—	24
38	Rocca Valdina	1	1	—	—	1
39	Rometta	10	—	54	—	54
40	S. Agata Militello	13	—	49	—	49
41	S. Angelo Brolo	1	—	6	—	6
42	S. Filippo Mela	8	13	8	1	22
43	S. Fratello	17	1	53	—	54
44	S. Lucia Mela	35	4	136	—	140
45	S. Pier Niceto	6	—	35	—	35
46	S. Pier Patti	12	—	34	—	34
47	S. Stefano Briga	7	22	1	—	23
48	S. Stefano Camastra	7	8	34	—	42

Segue **Secondo la dimora attuale**

N. progress.	COMUNI	SCHEDE				
		Famiglia	INDIVIDUALI			
			a	b	c	Totale
49	S. Teresa Rizzà	28	4	91	—	95
50	Saponara Villafranca	3	—	9	—	9
51	Savoca	3	—	18	—	18
52	Scaletta Zanglea	8	29	—	—	29
53	Simagra	3	—	13	—	13
54	Spadafora S. Martino	13	11	66	—	77
55	Taormina	410	99	1117	5	1221
56	Tortorici	12	10	44	2	56
57	Tripi	16	—	68	—	68
58	Tusa	5	—	33	—	33
59	Venetico	5	—	19	—	19
TOTALI		1163	569	3377	113	4059

DI MESSINA

Secondo il domicilio originario

N. progress.	Circondari o Distretti	SCHEDE				
		Famiglia	INDIVIDUALI			
			a	b	c	Totali
1	Belluno	6	—	24	—	24
2	Agordo	9	—	26	—	26
3	Feltre	4	—	11	—	11
4	Longarone	—	—	—	—	—
5	Pieve di Cadore	7	—	16	—	16
6	Padova	1	—	1	—	1
7	Treviso	213	—	899	—	899
8	Asolo	3	—	11	—	11
9	Castelfranco Veneto	—	—	—	—	—
10	Conegliano	20	—	67	—	67
11	Montebelluna	66	—	313	—	313
12	Oderzo	8	—	31	—	31
13	Valdobbiadene	2	—	10	—	10
14	Vittorio	14	—	47	—	47
15	Udine	69	—	196	—	196
16	Cividale del Friuli	24	—	88	—	88
17	Codroipo	5	—	18	—	18
18	Gemona	9	—	26	—	26
19	Latisana	10	—	38	—	38
20	Palmanova	47	—	154	—	154
21	Pordenone	54	—	153	—	153
22	S. Daniele	20	—	61	—	61
23	S. Vito al Tagliamento	6	—	22	—	22
24	Spilimbergo	18	—	64	—	64
25	Tarcento	25	—	75	—	75
26	Tolmezzo	49	—	173	—	173
27	Venezia	29	—	90	—	90
28	Chioggia	8	—	33	—	33
29	Dolo	—	—	—	—	—
30	Mestre	1	—	2	—	2
31	Mirano	—	—	—	—	—
32	Portogruaro	34	—	187	—	187
33	S. Donà di Piave	76	—	340	—	340
34	Vicenza	—	—	—	—	—
35	Asiago	14	—	54	—	54
36	Bassano	34	—	146	—	146
37	Marostica	—	—	—	—	—
38	Schio	1	—	1	—	1
39	Thiene	—	—	—	—	—
40	Valdagno	—	—	—	—	—
41	Trentino	31	86	—	—	86
42	Venezia Giulia	208	483	—	—	483
43	RIMPATRIATI.	38	—	—	113	113
	TOTALI	1163	569	3377	113	4059

Secondo la dimora attuale

N. progress.	COMUNI	SCHEDE				
		Famiglia	INDIVIDUALI			Totali
			a	b	c	
1	Abbiategrasso	61	—	308	—	308
2	Affori	151	13	499	8	520
3	Agrate Brianza	44	1	177	12	190
4	Albairate	7	—	40	—	40
5	Albate	3	—	8	—	8
6	Albizzate	6	5	15	—	20
7	Arcore	12	—	47	—	47
8	Arluno	16	—	163	—	163
9	Arsago	1	—	6	—	6
10	Baggio	5	—	24	—	24
11	Balsamo	20	—	50	—	50
12	Bareggio	10	—	49	—	49
13	Barlassina	1	—	6	—	6
14	Bellinzago Lombardo	1	—	1	—	1
15	Besana in Brianza	35	6	68	—	74
16	Besnate	11	—	26	—	26
17	Biassono	4	—	4	—	4
18	Binasco	1	—	1	—	1
19	Boffalora sopra Ticino	13	—	49	—	49
20	Bollate	49	—	157	—	157
21	Borghetto Lodigiano	4	—	14	—	14
22	Borsano	1	—	1	—	1
23	Bovisio	3	—	3	—	3
24	Brembio	1	—	2	—	2
25	Bresso	53	3	142	—	145
26	Briosco	1	—	2	—	2
27	Brugherio	1	—	1	—	1
28	Buccinasco	67	13	238	—	251
29	Busnago	1	—	1	—	1
30	Bussero	14	—	91	—	91
31	Busto Arsizio	131	220	309	—	529
32	Busto Garolfo	54	6	275	—	281
33	Cairate	12	—	30	2	32
34	Cajello	1	—	1	—	1
35	Canegrate	2	—	5	—	5
36	Caponago	14	—	62	—	62
37	Carate Brianza	19	10	36	1	47
38	Cardano al Campo	3	—	15	—	15
39	Carnate	5	—	9	—	9
40	Caronno Milanese	3	—	12	—	12
41	Carpiano	1	—	2	—	2
42	Carugate	28	—	115	—	115
43	Casalpusterlengo	32	1	67	5	73

DI MILANO

Segue **Secondo la dimora attuale**

N. progress	COMUNI	SCHEDE				
		Famiglia	INDIVIDUALI			Totali
			a	b	c	
44	Casorate Sempione	6	—	29	—	29
45	Casorezzo	25	—	164	—	164
46	Cassano d'Adda	96	188	153	—	341
47	Cassano Magnago	26	13	75	4	92
48	Castano Primo	13	14	30	—	44
49	Castellanza	31	46	39	1	86
50	Castelnuovo Rocca d'Adda	1	—	2	—	2
51	Castiglione d'Adda	1	—	1	—	1
52	Cavacurta	3	—	16	—	16
53	Cavaria	3	—	14	—	14
54	Ceriano Laghetto	5	—	20	—	20
55	Cernusco sul Naviglio	17	9	39	10	58
56	Cerra Maggiore	7	6	4	14	24
57	Cesano Boscone	39	5	57	—	62
58	Cesano Maderno	82	—	373	—	373
59	Cesate	7	—	24	—	24
60	Chiaravalle	16	—	59	—	59
61	Cinisello	23	—	90	—	90
62	Cislago	3	—	10	—	10
63	Cislano	1	—	1	—	1
64	Codogno	375	—	1351	—	1351
65	Cologno Monzese	7	—	30	—	30
66	Concorezzo	2	3	2	—	5
67	Corbetta	54	—	219	—	219
68	Cormano	11	—	28	2	30
69	Cornaredo	5	3	14	—	17
70	Correzzana	1	—	1	—	1
71	Corsico	41	4	126	—	130
72	Crenna	39	—	160	7	167
73	Crescenzago	250	103	495	185	783
74	Cuggiono	50	84	5	28	117
75	Cusano sul Seveso	67	14	182	4	200
76	Desio	3	—	7	—	7
77	Fagnano Olona	39	—	139	—	134
78	Ferno	9	1	12	1	14
79	Fombio	4	—	11	—	11
80	Gaggiano	4	1	7	—	8
81	Gallarate	140	4	431	8	443
82	Garbagnate	15	—	46	—	46
83	Gerenzano	2	—	2	—	2
84	Giussano	2	—	3	—	3
85	Golasecca	2	—	9	—	9
86	Gorgonzola	30	—	132	—	132

Segue **Secondo la dimora attuale**

N. progress.	COMUNI	SCHEDE				
		Famiglia	INDIVIDUALI			
			a	b	c	Totale
87	Gorla Primo	28	9	89	—	98
88	Graffignana	4	—	20	—	20
89	Greco Milanese	200	62	633	2	697
90	Ierago con Orago	3	—	8	—	8
91	Inzago	7	—	21	—	21
92	Lacchiarella	3	3	—	—	3
93	Lainate	10	—	30	—	30
94	Lambrate	89	4	199	85	288
95	Legnano	109	108	199	48	355
96	Lentate sul Seveso	9	—	53	3	56
97	Limbrate	52	—	147	—	147
98	Linate al Lambro	8	—	15	—	15
99	Lissone	42	8	177	4	189
100	Livraga	17	—	74	—	74
101	Locate di Triulzi	31	3	98	—	101
102	Lodi	186	314	309	6	629
103	Lonate Pozzolo	8	—	19	10	29
104	Lucernate	1	—	3	—	3
105	Macherio	1	—	4	—	4
106	Magenta	85	17	308	—	325
107	Magnago	2	—	5	—	5
108	Maleo	34	—	126	—	126
109	Marnate	1	—	3	—	3
110	Massalengo	4	—	11	—	11
111	Meda	4	—	18	—	18
112	Mediglia	1	—	9	—	9
113	Melegnano	20	1	77	—	78
114	Melzo	53	6	63	4	73
115	Merlino	49	1	236	—	237
116	Mezzana Superiore	1	2	—	—	2
117	Milano	11765	7332	20615	1233	29180
118	Monza	274	33	911	1	945
119	Mulazzano	25	—	100	—	100
120	Musocco	212	31	726	2	759
121	Nerviano	11	—	34	—	34
122	Niguarda	102	17	233	—	250
123	Nova	9	—	21	—	21
124	Novate Milanese	1	—	1	—	1
125	Oggiona con S. Stefano	5	3	9	—	12
126	Olgiate	2	—	9	—	9
127	Oreno	1	—	6	—	6
128	Orio Litta	21	—	43	—	43
129	Ospedaletto	3	—	11	—	11

MILANO

Segue Secondo la dimora attuale

N. progress.	COMUNI	SCHEDE				
		Famiglia	INDIVIDUALI			Totali
			a	b	c	
130	Ossona	1	—	7	—	7
131	Paderno Dugnano	2	—	11	—	11
132	Parabiago	17	—	84	—	84
133	Pieve Fissiraga	1	1	—	—	1
134	Pioltello	1	—	8	—	8
135	Precotto	16	—	56	2	58
136	Pregnana Milanese	1	—	5	—	5
137	Renate	11	—	32	—	32
138	Rho	43	8	141	—	149
139	Robecco sul Naviglio	25	—	106	—	106
140	Rodano	4	—	4	—	4
141	Sacconago	9	—	22	5	27
142	Samarate	11	—	18	2	20
143	San Colombano al Lambro	31	—	80	—	80
144	San Fiorano	6	—	40	—	40
145	San Giorgio su Legnano	7	—	33	—	33
146	San Stefano (Lodi)	14	—	76	—	76
147	Sant'Angelo Lodigiano	5	—	13	—	13
148	San Vittore Olona	5	—	2	23	25
149	Saronno	70	11	234	36	281
150	Secugnago	1	—	4	—	4
151	Sedriano	23	3	61	8	72
152	Segrate	1	—	6	—	6
153	Senna Lodigiana	2	—	5	—	5
154	Seregno	72	—	293	—	293
155	Sesto Calende	38	—	81	78	159
156	Sesto S. Giovanni	154	10	373	16	399
157	Seveso	49	7	130	—	137
158	Solbiate Arno	3	—	11	—	11
159	Solbiate Olona	13	—	37	—	37
160	Somaglia	2	—	14	—	14
161	Somma Lombardo	43	100	31	—	131
162	Sumirago	2	—	4	—	4
163	Terranova dei Passerini	5	—	16	—	16
164	Trenno	125	10	490	—	500
165	Trezzo sull'Adda	34	21	9	8	38
166	Tribiano	2	—	6	—	6
167	Triuggio	2	—	1	5	6
168	Uboldo	2	—	11	—	11
169	Vanzago	1	—	4	—	4
170	Vaprio d'Adda	4	—	16	—	16
171	Varedo	15	—	74	—	74
172	Vedano al Lambro	19	—	52	—	52

Segue Secondo la dimora attuale

N. progress.	COMUNI	SCHEDE				Totali
		Famiglia	INDIVIDUALI			
			a	b	c	
173	Veduggio con Colzano	9	—	28	—	28
174	Velate Milanese	1	—	3	—	3
175	Verano	1	—	4	—	4
176	Vergiate	4	—	25	—	25
177	Vermezzo	2	—	13	—	13
178	Vigentino	83	22	163	13	198
179	Villa S. Fiorano	2	—	3	—	3
180	Vimercate	5	—	17	—	17
181	Vimodrone.	2	—	1	2	3
182	Vittuone	96	23	373	—	396
183	Vizzola Ticino	1	—	1	—	1
184	Zelo Surrigone.	1	—	1	—	1
185	Zibido San Giacomo	7	—	31	—	31
TOTALI		17058	8944	36782	1888	47614

MILANO

Secondo il domicilio originario

N progress	Circondari e Distretti	SCHEDE				
		Famiglia	INDIVIDUALI			Totali
			a	b	c	
1	Belluno	338	—	720	—	720
2	Agordo	90	—	208	—	208
3	Feltre	324	—	716	—	716
4	Longarone	120	—	286	—	286
5	Pieve di Cadore	268	—	790	—	790
6	Padova	478	—	1388	—	1388
7	Treviso	1368	—	4803	—	4803
8	Asolo	93	—	278	—	278
9	Castelfranco Veneto	61	—	220	—	220
10	Conegliano	315	—	873	—	873
11	Montebelluna	475	—	1918	—	1918
12	Oderzo	224	—	652	—	652
13	Valdobbiadene	96	—	237	—	237
14	Vittorio	269	—	577	—	577
15	Udine	1028	—	2729	—	2729
16	Cividale del Friuli	339	—	992	—	992
17	Codroipo	70	—	199	—	199
18	Gemona	168	—	438	—	438
19	Latisana	78	—	216	—	216
20	Palmanova	107	—	283	—	283
21	Pordenone	1314	—	2610	—	2610
22	S. Daniele	139	—	305	—	305
23	S. Vito al Tagliamento	146	—	425	—	425
24	Spilimbergo	263	—	649	—	649
25	Tarcento	110	—	299	—	299
26	Tolmezzo	343	—	991	—	991
27	Venezia	2004	—	5883	—	5883
28	Chioggia	20	—	68	—	68
29	Dolo	45	—	77	—	77
30	Mestre	160	—	598	—	598
31	Mirano	18	—	71	—	71
32	Portogruaro	100	—	267	—	267
33	S. Donà di Piave	171	—	641	—	641
34	Vicenza	—	—	—	—	—
35	Asiago	71	—	256	—	256
36	Bassano	909	—	3106	—	3106
37	Marostica	15	—	47	—	47
38	Schio	440	—	1643	—	1643
39	Thiene	88	—	322	—	322
40	Valdagno	1	—	1	—	1
41	Trentino	1696	4587	—	—	4587
42	Venezia Giulia	1808	4357	—	—	4357
43	RIMPATRIATI	888	—	—	1888	1888
TOTALI		17058	8944	36782	1888	47614

Secondo la dimora attuale

N. progress	COMUNI	SCHEDE				Totali
		Famiglia	INDIVIDUALI			
			a	b	c	
1	Bomporto	6	—	27	—	27
2	Campogalliano	41	106	35	—	141
3	Camposanto	8	—	18	—	18
4	Carpi	325	18	826	3	847
5	Castelnuovo Rangone	41	78	71	—	149
6	Castelvetro di Modena	54	181	12	—	193
7	Cavezzo	12	—	26	17	43
8	Concordia sulla Secchia	15	12	55	—	67
9	Fanano	9	—	35	—	35
10	Finale nell'Emilia	66	1	202	19	222
11	Fiorano Modenese	57	54	149	4	207
12	Fiumalbo	6	—	17	—	17
13	Formigine	144	1	460	19	480
14	Guiglia	9	—	44	—	44
15	Lama Mocogno	5	—	20	—	20
16	Maranello	25	—	71	—	71
17	Marano sul Panaro	2	—	15	—	15
18	Medolla	9	2	22	5	29
19	Mirandola	115	239	204	8	451
20	Modena	1753	349	4828	39	5216
21	Monfestino in Serra Mazzoni	12	9	43	—	52
22	Montefiorino	3	—	3	—	3
23	Nonantola	51	12	168	—	180
24	Novi di Modena	3	—	6	3	9
25	Pavullo nel Frignano	34	—	93	—	93
26	Pievepelago	4	24	—	—	24
27	Polinago	1	—	1	—	1
28	Prignano sulla Secchia	1	—	1	—	1
29	Ravarino	47	—	148	—	148
30	Riolunato	2	—	7	—	7
31	San Cesario sul Panaro	26	—	31	—	31
32	San Felice sul Panaro	23	17	62	8	87
33	San Possidonio	7	—	15	—	15
34	San Prospero	3	—	22	—	22
35	Sassuolo	61	3	212	—	215
36	Savignano sul Panaro	10	—	31	—	31
37	Sestola	4	—	14	—	14
38	Soliera	16	—	62	—	62
39	Spilamberto	16	—	49	—	49
40	Vignola	50	7	149	—	156
41	Zocca	6	—	14	—	14
	TOTALI	3082	1113	8268	125	9506

Secondo il domicilio originario

N. progress.	Circondari o Distretti	SCHEDE				
		Famiglia	INDIVIDUALI			
			a	b	c	Totali
1	Belluno	38	—	82	—	82
2	Agordo	18	—	37	—	37
3	Feltre	49	—	150	—	150
4	Longarone	11	—	31	—	31
5	Pieve di Cadore	49	—	122	—	122
6	Padova	115	—	368	—	368
7	Treviso	366	—	1181	—	1181
8	Asolo	22	—	60	—	60
9	Castelfranco Veneto	16	—	58	—	58
10	Conegliano	63	—	195	—	195
11	Montebelluna	120	—	426	—	426
12	Oderzo	83	—	281	—	281
13	Valdobbiadene	11	—	22	—	22
14	Vittorio	36	—	71	—	71
15	Udine	276	—	678	—	678
16	Cividale del Friuli	84	—	190	—	190
17	Codroipo	39	—	115	—	115
18	Gemona	76	—	285	—	285
19	Latisana	34	—	139	—	139
20	Palmanova	54	—	152	—	152
21	Pordenone	109	—	305	—	305
22	San Daniele	45	—	130	—	130
23	San Vito al Tagliamento	50	—	168	—	168
24	Spilimbergo	39	—	82	—	82
25	Tarcento	87	—	306	—	306
26	Tolmezzo	154	—	491	—	491
27	Venezia	405	—	1253	—	1253
28	Chioggia	5	—	16	—	16
29	Dolo	4	—	18	—	18
30	Mestre	54	—	224	—	224
31	Mirano	3	—	10	—	10
32	Portogruaro	45	—	137	—	137
33	S. Donà di Piave	45	—	166	—	166
34	Vicenza	—	—	—	—	—
35	Asiago	8	—	36	—	36
36	Bassano	67	—	132	—	132
37	Marostica	4	—	8	—	8
38	Schio	31	—	92	—	92
39	Thiene	10	—	49	—	49
40	Valdagno	2	—	2	—	2
41	Trentino	249	901	—	—	901
42	Venezia Giulia	70	212	—	—	212
43	RIMPATRIATI	36	—	—	125	125
	TOTALI	3082	1113	8268	125	9506

Secondo la dimora attuale

N. progress.	COMUNI	SCHEDE				
		Famiglia	INDIVIDUALI			Totali
			a	b	c	
1	Afragola	1	—	5	—	5
2	Barano d'Ischia	1	—	3	—	3
3	Barra	18	10	40	4	54
4	Boscoreale	35	12	170	—	182
5	Boscotrecase	327	301	804	20	1125
6	Caivano	34	—	114	1	115
7	Cardito	18	—	73	—	73
8	Casalnuovo	2	—	3	—	3
9	Casandrino	1	—	1	—	1
10	Casoria	19	1	92	—	93
11	Castellammare di Stabia	277	43	776	—	819
12	Cercola	2	—	5	—	5
13	Chiaiano ed Uniti	16	—	58	—	58
14	Forio d'Ischia	2	—	7	—	7
15	Frattamaggiore	10	—	18	—	18
16	Giugliano in Campania	1	—	1	—	1
17	Gragnano	39	6	101	—	107
18	Grumo Nevano	4	—	16	2	18
19	Ischia	1	—	3	—	3
20	Licignano	3	9	—	—	9
21	Marano di Napoli	38	—	124	—	124
22	Massalubrense	6	—	15	—	15
23	Meta	9	—	41	2	43
24	Mugnano	1	—	3	—	3
25	Napoli	2032	456	5112	855	6423
26	Ottaiano	125	10	409	3	422
27	Piano di Sorrento	45	—	160	—	160
28	Pianura	3	—	14	—	14
29	Pollena Trocchia	52	—	183	—	183
30	Pomigliano d'Arco	23	4	74	—	78
31	Portici	74	2	289	13	304
32	Pozzuoli	70	17	211	1	229
33	Procida	4	8	5	7	20
34	Resina	9	3	36	—	39
35	San Giorgio a Cremano	28	20	86	—	106
36	San Giovanni a Teduccio	42	2	145	5	152
37	San Giovanni Vesuviano	35	35	113	—	148
38	San Pietro a Patierno	8	—	34	—	34
39	Sant'Agnello	1	—	9	—	9
40	Sant'Anastasia	116	15	387	—	402
41	Sant'Antimo	3	—	10	—	10
42	Sant'Arpino	1	—	1	—	1
43	Secondigliano	14	—	41	8	49
44	Somma Vesuviana	186	143	569	—	712
45	Sorrento	21	12	95	—	107
46	Torre Annunziata	26	1	108	—	109
47	Torre del Greco	79	12	311	5	328
48	Vico Equense	48	7	162	—	169
49	Villaricca	3	—	3	—	3
	TOTALI	3913	1129	11040	926	13095

Secondo il domicilio originario

N. progress.	Circondari o Distretti	SCHEDE				
		Famiglia	INDIVIDUALI			Totali
			a	b	c	
1	Belluno	34	—	109	—	109
2	Agordo	7	—	21	—	21
3	Feltre	22	—	71	—	71
4	Longarone	5	—	13	—	13
5	Pieve di Cadore	23	—	85	—	85
6	Padova	50	—	148	—	148
7	Treviso	361	—	1305	—	1305
8	Asolo	17	—	58	—	58
9	Castelfranco V.	7	—	16	—	16
10	Conegliano	52	—	172	—	172
11	Montebelluna	58	—	263	—	263
12	Oderzo	82	—	280	—	280
13	Valdobbiadene	9	—	22	—	22
14	Vittorio	56	—	148	—	148
15	Udine	522	—	1550	—	1550
16	Cividale	188	—	593	—	593
17	Codroipo	52	—	194	—	194
18	Gemona	72	—	255	—	255
19	Latisana	92	—	322	—	322
20	Palmanova	139	—	473	—	473
21	Pordenone	151	—	440	—	440
22	S. Daniele	57	—	160	—	160
23	S. Vito al Tagliamento	50	—	175	—	175
24	Spilimbergo	70	—	203	—	203
25	Tarcento	81	—	235	—	235
26	Tolmezzo	133	—	457	—	457
27	Venezia	355	—	1142	—	1142
28	Chioggia	12	—	41	—	41
29	Dolo	4	—	21	—	21
30	Mestre	33	—	115	—	115
31	Mirano	—	—	—	—	—
32	Portogruaro	183	—	664	—	664
33	S. Donà di Piave	239	—	995	—	995
34	Vicenza	—	—	—	—	—
35	Asiago	33	—	149	—	149
36	Bassano	40	—	135	—	135
37	Marostica	—	—	—	—	—
38	Schio	3	—	9	—	9
39	Thiene	1	—	1	—	1
40	Valdagno	—	—	—	—	—
41	Trentino	72	258	—	—	258
42	Venezia Giulia	285	871	—	—	871
43	RIMPATRIATI	263	—	—	926	926
TOTALI		3913	1129	11040	926	13095

Secondo la dimora attuale

N. progress.	COMUNI	SCHEDE				
		Famiglia	INDIVIDUALI			Totali
			a	b	c	
1	Agnona	1	4	—	—	4
2	Alagna Valsesia	1	6	—	—	6
3	Albano Verellese	3	7	—	—	7
4	Alice Castello	1	—	4	—	4
5	Alzate con Linduno	1	—	—	3	3
6	Andorno Cacciorna	46	64	97	—	161
7	Arborio	4	16	—	—	16
8	Arona	117	59	502	—	561
9	Asigliano	4	18	—	—	18
10	Baceno	2	15	—	—	15
11	Bannio	4	2	8	—	10
12	Barengo	2	—	3	4	7
13	Baveno	6	2	9	—	11
14	Belgirate	2	—	7	—	7
15	Bellinzago Novarese	1	—	1	—	1
16	Beura	4	7	—	—	7
17	Biandrate	20	28	46	—	74
18	Bianzè	5	2	12	—	14
19	Biella	420	703	564	30	1297
20	Borgo d'Ale	9	22	2	—	24
21	Borgomanero	57	53	64	72	189
22	Borgosesia	36	12	143	—	155
23	Borgo Ticino	9	3	62	—	65
24	Borgo Vercelli	8	11	20	—	31
25	Brovello	2	—	9	—	9
26	Buronzò	4	2	17	—	19
27	Calasca	3	—	14	6	20
28	Cameri	4	—	4	—	4
29	Campertogno	1	1	—	—	1
30	Campiglia Cervo	1	—	2	—	2
31	Cannero	17	47	12	—	59
32	Cannobio	77	—	267	—	267
33	Cardezza	1	5	—	—	5
34	Caresana	2	—	9	—	9
35	Carisio	3	14	—	—	14
36	Carpignano Sesia	4	12	—	6	18
37	Casalbeltrame	1	—	6	—	6
38	Casalino	1	—	2	—	2
39	Castelletto sopra Ticino	104	—	30	426	456
40	Castiglione d'Ossola	2	4	—	—	4
41	Cavaglia	4	15	1	—	16
42	Cavaglietto	2	—	—	9	9
43	Cellio	5	19	—	2	21

DI NOVARA

Segue **Secondo la dimora attuale**

N. progress.	COMUNI	SCHEDE				
		Famiglia	INDIVIDUALI			Totali
			a	b	c	
44	Cerano	6	13	4	—	17
45	Cerrione	2	—	27	—	27
46	Chiavazza	1	—	1	—	1
47	Chignolo Verbano	1	—	1	—	1
48	Cigliano	59	—	238	—	238
49	Civiasco	2	—	11	—	11
50	Coggiola	1	—	2	—	2
51	Corciago	4	9	—	—	9
52	Cossato	24	—	105	—	105
53	Cossila	15	9	54	—	63
54	Costanzana	2	4	4	—	8
55	Craveggia	4	14	—	—	14
56	Cravegna	2	12	—	—	12
57	Crescentino	37	146	—	—	146
58	Cressa	1	5	—	—	5
59	Crevacuore	5	—	22	—	22
60	Crevola d'Ossola	4	11	1	—	12
61	Croce di Mosso	4	21	6	—	27
62	Crodo	6	14	17	—	31
63	Crova	5	11	—	8	19
64	Cureggio	30	—	13	102	115
65	Desana	1	—	3	—	3
66	Domodossola	95	79	261	5	345
67	Dorzano	1	—	6	—	6
68	Druogno	1	—	—	3	3
69	Fara Novarese	3	—	13	—	13
70	Flecchia	1	—	2	—	2
71	Fomarco	5	—	29	—	29
72	Fontaneto d'Agogna	12	—	13	44	57
73	Fontanetto da Po	6	25	—	—	25
74	Fosseno	1	—	3	—	3
75	Galliate	17	56	8	—	64
76	Gattico	46	—	38	116	154
77	Gattinara	62	80	202	3	285
78	Ghemme	14	29	14	—	43
79	Gozzano	4	6	10	—	16
80	Graglia	67	137	102	—	239
81	Gravellona Toce	8	—	18	—	18
82	Grignasco	25	—	24	54	78
83	Intra	57	14	199	10	223
84	Inverio Inferiore	9	—	14	23	37
85	Inverio Superiore	5	8	11	5	24
86	Laudiona	1	—	1	—	1

Segue **Secondo la dimora attuale**

N. progress.	COMUNI	SCHEDE				
		Famiglia	INDIVIDUALI			Totali
			a	b	c	
87	Lenta	1	—	9	—	9
88	Lesà	35	94	29	—	123
89	Livorno Piemonte	29	69	66	—	135
90	Locarno	3	11	—	—	11
91	Macugnaga	1	7	—	—	7
92	Masera	8	—	21	1	22
93	Masserano	3	—	15	—	15
94	Massino	1	—	6	—	6
95	Meina	6	—	11	18	29
96	Mergozzo	2	—	2	—	2
97	Mezzomerico	2	—	—	8	8
98	Miagliano	14	10	33	—	43
99	Miasino	12	30	4	5	39
100	Moncrivello	7	5	17	—	22
101	Mongrando	16	—	70	—	70
102	Montecrestese	3	3	3	—	6
103	Mosso S. Maria	1	—	2	—	2
104	Mozzio	2	9	—	—	9
105	Nebbiuno	3	5	7	—	12
106	Netro	3	—	12	—	12
107	Novara	474	213	1060	139	1412
108	Occhieppo Inferiore	9	10	46	—	56
109	Occhieppo Superiore	12	—	35	—	35
110	Oleggio	56	65	59	42	166
111	Oleggio Castello	14	—	43	—	43
112	Omegna	10	—	30	—	30
113	Orta Novarese	20	20	67	9	96
114	Palazzolo Vercellese	2	—	2	5	7
115	Pallanza	425	732	494	25	1251
116	Paruzzaro	7	14	5	6	25
117	Pella	16	—	73	—	73
118	Pertengo	6	17	—	—	17
119	Pettinengo	4	—	8	—	8
120	Pezzana	2	8	—	—	8
121	Pianceri	11	6	10	—	16
122	Piatto	1	—	11	—	11
123	Piedimulera	4	7	3	4	14
124	Pollone	53	166	27	8	201
125	Pray	1	—	7	—	7
126	Premia	7	10	3	—	13
127	Quaregna	1	—	3	—	3
128	Quarona	15	49	—	4	53
129	Quittengo	2	—	6	—	6

DI NOVARA

Segue Secondo la dimora attuale

N. progress.	COMUNI	SCHEDE				
		Famiglia	INDIVIDUALI			Totali
			a	b	c	
130	Riva Valdobbia.	1	4	--	--	4
131	Rive	1	4	--	--	4
132	Rocca Pietra	1	3	--	--	3
133	Romagnano Sesia	47	29	155	51	235
134	Romentino.	21	85	--	3	88
135	Roppolo	4	--	20	--	20
136	Sagliano Micca	11	--	78	--	78
137	Salasco	1	3	--	--	3
138	Saluggia	31	--	117	--	117
139	Sandigliano	3	--	14	--	14
140	San Germano Vercellese	8	--	40	--	40
141	Santa Maria Maggiore e Crana	10	--	29	--	29
142	Santhià	44	50	118	--	168
143	Santino	2	--	11	--	11
144	Scopa	6	7	10	--	17
145	Serravalle Sesia	1	--	6	--	6
146	Sordevolo	21	50	42	--	92
147	Sovazza	3	--	11	--	11
148	Stresa	18	7	30	--	37
149	Stroppiana.	1	9	--	--	9
150	Suna	3	7	6	--	13
151	Suno	2	--	3	8	11
152	Tapigliano.	2	6	--	1	7
153	Tavigliano	2	--	3	--	3
154	Tollegno	13	--	39	--	39
155	Trasquera	1	3	--	--	3
156	Trecale	38	75	41	7	123
157	Trino	38	32	128	--	160
158	Trivero (frazione di Pettinengo)	8	1	18	2	21
159	Trobaso	1	--	1	--	1
160	Trontano	3	3	--	1	4
161	Tronzano Vercellese	16	55	10	--	65
162	Vagna	1	--	2	--	2
163	Valdengo	11	--	43	--	43
164	Valduggia	7	14	4	--	18
165	Vanzone con S Carlo	3	8	--	--	8
166	Vaprio d'Agogna	1	--	4	--	4
167	Varallo	142	390	170	14	574
168	Varzo	8	10	22	--	32
169	Vercelli	238	320	579	3	902
170	Veruno	18	--	3	65	68
171	Vespolate	4	4	--	1	5
172	Vigliano Biellese	24	--	61	--	61

Segue **Secondo la dimora attuale**

N. progress.	COMUNI	SCHEDE				
		Famiglia	INDIVIDUALI			Totali
			a	b	c	
173	Viladossola	8	31	8	—	39
174	Vinzaglio	3	—	11	—	11
175	Viverone	1	5	—	—	5
176	Vogogna	2	—	6	—	6
TOTALI		3794	4626	7541	1361	13528

Secondo il domicilio originario

N. progress.	Circondari e Distretti	SCHEDE				
		Famiglia	INDIVIDUALI			
			a	b	c	Totale
1	Belluno	33	—	117	—	117
2	Agordo	10	—	25	—	25
3	Feltre	27	—	44	—	44
4	Longarone	6	—	14	—	14
5	Pieve di Cadore	77	—	231	—	231
6	Padova	39	—	123	—	123
7	Treviso	156	—	664	—	664
8	Asolo	44	—	178	—	178
9	Castelfranco Veneto	8	—	23	—	23
10	Conegliano	29	—	86	—	86
11	Montebelluna	59	—	218	—	218
12	Oderzo	19	—	44	—	44
13	Valdobbiadene	10	—	33	—	33
14	Vittorio	46	—	120	—	120
15	Udine	92	—	275	—	275
16	Cividale nel Friuli	36	—	92	—	92
17	Codroipo	17	—	38	—	38
18	Gemona	50	—	190	—	190
19	Latisana	32	—	108	—	108
20	Palmanova	20	—	41	—	41
21	Pordenone	75	—	172	—	172
22	S. Daniele	23	—	86	—	86
23	S. Vito al Tagliamento	45	—	128	—	128
24	Spilimbergo	34	—	92	—	92
25	Tarcento	40	—	127	—	127
26	Tolmezzo	172	—	653	—	653
27	Venezia	151	—	537	—	537
28	Chioggia	6	—	16	—	16
29	Dolo	3	—	9	—	9
30	Mestre	30	—	117	—	117
31	Mirano	6	—	20	—	20
32	Portogruaro	25	—	136	—	136
33	S. Donà di Piave	129	—	648	—	648
34	Vicenza	—	—	—	—	—
35	Asiago	79	—	288	—	288
36	Bassano	191	—	738	—	738
37	Marostica	15	—	63	—	63
38	Schio	207	—	1024	—	1024
39	Thiene	7	—	23	—	23
40	Valdagno	—	—	—	—	—
41	Trentino	593	1948	—	—	1948
42	Venezia Giulia	779	2678	—	—	2678
43	RIMPATRIATI	374	—	—	1361	1361
TOTALI		3794	4626	7541	1361	13528

Secondo la dimora attuale

N. progress.	COMUNI	SCHEDE				Totali
		Famiglia	INDIVIDUALI			
			a	b	c	
1	Abano	21	11	42	—	53
2	Agna	4	10	3	5	18
3	Albignasego	7	3	28	—	31
4	Anguillara Veneta	6	—	19	—	19
5	Arquà Petrarca	13	33	9	2	44
6	Arzer Grande	2	—	—	8	8
7	Bagnoli di sopra	21	3	77	—	80
8	Baone	13	—	28	14	42
9	Barbona	2	5	2	—	7
10	Battaglia	36	17	121	8	146
11	Boara Pisani	2	—	6	—	6
12	Borgoricco	35	—	103	—	103
13	Bovolenta	22	7	47	12	66
14	Brugine	11	—	33	7	40
15	Cadoneghe	11	—	27	5	32
16	Campodarsego	68	—	142	—	142
17	Campodoro	23	22	73	—	95
18	Campo S. Martino	19	78	27	—	105
19	Camposampiero	128	4	273	12	289
20	Candiana	6	—	22	—	22
21	Carceri	13	—	45	18	63
22	Carmignano di Brenta	7	7	21	—	28
23	Carrara S. Giorgio	17	6	38	13	57
24	Carrara S. Stefano	1	—	1	—	1
25	Cartura	13	—	50	5	55
26	Casale di Scodosia	23	5	81	—	86
27	Castelbaldo	4	—	8	—	8
28	Cervarese Santa Croce	29	10	133	—	143
29	Cinto Euganeo	28	—	21	101	122
30	Cittadella	179	27	654	—	681
31	Codevigo	15	—	47	8	55
32	Conselve ed Arre	49	5	93	8	106
33	Correzzola	11	—	28	—	28
34	Curtarolo	12	21	29	—	50
35	Este	165	59	299	91	449
36	Fontaniva	24	14	83	—	97
37	Galliera Veneta	67	7	231	14	252
38	Galzignano	8	—	50	—	50
39	Gazzo	51	—	228	—	228
40	Grantorto	42	—	226	—	226
41	Legnaro	22	1	76	—	77
42	Limena	5	—	17	—	17
43	Loreggia	69	6	274	—	280

DI PADOVA

Segue Secondo la dimora attuale

N. progress.	COMUNI	SCHEDE				
		Famiglia	INDIVIDUALI			Totali
			a	b	c	
44	Lozzo Atestino	2	—	1	5	6
45	Maserà di Padova	9	8	13	3	24
46	Massanzago	15	1	54	—	55
47	Megliadino San Fidenzio	13	—	39	4	43
48	Megliadino San Vitale	3	—	8	—	8
49	Merlara	14	13	13	18	44
50	Mestrino	14	—	40	—	40
51	Monselice	105	14	271	1	286
52	Montagnana	146	10	381	46	437
53	Noventa Padovana	20	—	56	—	56
54	Ospedaletto Euganeo	8	4	19	4	27
55	Padova	1181	605	2227	84	2916
56	Pernumia	20	8	40	26	74
57	Piacenza d'Adige	20	7	4	93	104
58	Piazzola sul Brenta	45	1	164	—	165
59	Piombino Dese	170	43	517	—	560
60	Piove di Sacco	109	35	241	9	285
61	Ponso	5	—	7	12	19
62	Pontelongo	15	3	43	—	46
63	Ponte S. Nicolò	8	—	43	—	43
64	Pozzonovo	4	1	11	—	12
65	Rovolon	61	—	223	49	278
66	Rubano	9	—	15	—	15
67	Saccolongo	13	—	81	—	81
68	Saletto	30	20	96	12	128
69	San Giorgio in Bosco	29	28	118	—	146
70	San Martino di Lupari	93	40	226	19	285
71	San Pietro in Gù	122	16	329	—	345
72	San Pietro Viminario	2	—	7	5	12
73	Sant'Angelo di Piove di Sacco	6	—	33	—	33
74	Sant'Elena	11	—	29	8	37
75	Santa Giustina in Colle	32	—	129	—	129
76	Santa Margherita d'Adige	8	5	20	2	27
77	Sant'Urbano	12	21	15	—	36
78	Selvazzano Dentro	2	1	2	—	3
79	Solesino	8	—	26	20	46
80	Stanghella	11	10	21	—	31
81	Teolo	29	—	78	33	111
82	Terrassa Padovana	8	—	16	—	16
83	Tombolo	12	2	36	—	38
84	Trebaseleghe	94	—	424	5	429
85	Tribano	3	—	19	—	19
86	Urbana	7	1	22	—	23

Segue **Secondo la dimora attuale**

N. progress.	COMUNI	Famiglia	SCHEDE			
			INDIVIDUALI			Totali
			a	b	c	
87	Veggiano	17	—	60	—	60
88	Vescovana	31	16	17	78	111
89	Vighizzolo d'Este	9	2	26	—	28
90	Vigodarzere	24	—	56	—	56
91	Vigonza	36	1	140	—	141
92	Villa del Conte.	54	15	239	8	262
93	Villa Estense	22	37	10	47	94
94	Villafranca Padovana	34	18	74	—	92
95	Villanova Camposampiero	19	10	53	—	63
96	Vo Euganeo	83	—	214	161	375
	TOTALI	4161	1357	10861	1083	13301

PADOVA

Secondo il domicilio originario

N. progress.	Circondari o Distretti	SCHEDE				
		Famiglia	INDIVIDUALI			
			a	b	c	Totale
1	Belluno	78	—	162	—	162
2	Agordo	20	—	44	—	44
3	Feltre	211	—	587	—	587
4	Longarone	18	—	25	—	25
5	Pieve di Cadore	41	—	80	—	80
6	Padova	8	—	20	—	20
7	Treviso	312	—	996	—	996
8	Asolo	102	—	285	—	285
9	Castelfranco Veneto	13	—	19	—	19
10	Conegliano	140	—	312	—	312
11	Montebelluna	300	—	1382	—	1382
12	Oderzo	99	—	189	—	189
13	Valdobbiadene	57	—	149	—	149
14	Vittorio	146	—	213	—	213
15	Udine	139	—	294	—	294
16	Cividale del Friuli	37	—	86	—	86
17	Codroipo	24	—	43	—	43
18	Gemona	10	—	15	—	15
19	Latisana	111	—	369	—	369
20	Palmanova	46	—	178	—	178
21	Pordenone	174	—	358	—	358
22	S. Daniele	16	—	27	—	27
23	S. Vito al Tagliamento	39	—	73	—	73
24	Spilimbergo	26	—	34	—	34
25	Tarcento	18	—	55	—	55
26	Tolmezzo	46	—	109	—	109
27	Venezia	55	—	140	—	140
28	Chioggia	1	—	5	—	5
29	Dolo	—	—	—	—	—
30	Mestre	28	—	86	—	86
31	Mirano	1	—	1	—	1
32	Portogruaro	78	—	238	—	238
33	S. Donà di Piave	65	—	239	—	239
34	Vicenza	—	—	—	—	—
35	Asiago	497	—	2325	—	2325
36	Bassano	350	—	1266	—	1266
37	Marostica	9	—	51	—	51
38	Schio	78	—	303	—	303
39	Thiene	30	—	103	—	103
40	Valdagno	—	—	—	—	—
41	Trentino	204	697	—	—	697
42	Venezia Giulia	248	660	—	—	660
43	RIMPATRIATI	286	—	—	1083	1083
TOTALI		4161	1357	10861	1083	13301

Secondo la dimora attuale

N. progress.	COMUNI	SCHEDE				
		Famiglia	INDIVIDUALI			Totali
			a	b	c	
1	Alimena	1	—	3	—	3
2	Altavilla Milicia	4	—	13	—	13
3	Bagheria	61	4	240	11	255
4	Balestrate	8	—	19	—	19
5	Bisacquino	14	—	57	6	63
6	Borgetto	6	—	32	—	32
7	Caccamo	10	—	38	—	38
8	Campofelice	6	—	18	—	18
9	Carini	86	—	283	—	283
10	Castelbuono	4	—	22	—	22
11	Cefalù	17	—	53	—	53
12	Ciminna	27	74	10	1	85
13	Collesano	10	—	40	—	40
14	Corleone	3	—	12	—	12
15	Gangi	8	—	33	—	33
16	Gratteri	5	—	13	—	13
17	Lercara Friddi	6	—	16	—	16
18	Marineo	67	—	262	—	262
19	Mezzojuso	4	—	18	—	18
20	Montelepre	1	—	7	—	7
21	Montemaggiore Belsito	8	—	48	—	48
22	Palermo	917	201	2848	49	3098
23	Partinico	8	—	46	—	46
24	Petralia Soprana	14	—	50	—	50
25	Petralia Sottana	11	—	31	—	31
26	Prizzi	12	—	40	—	40
27	San Mauro Castelverde	1	—	3	—	3
28	Santa Flavia	97	—	344	—	344
29	Termini Imerese	60	6	204	—	210
30	Ustica	1	—	2	—	2
31	Ventimiglia di Sicilia	14	—	56	—	56
32	Villafrati	1	—	4	—	4
TOTALI		1492	285	4865	67	5217

PALERMO

Secondo il domicilio originario

N. progress.	Circondari o Distretti	SCHEDE				
		Famiglia	INDIVIDUALI			Totali
			a	b	c	
1	Belluno	7	—	18	—	18
2	Agordo	9	—	35	—	35
3	Feltre	6	—	14	—	14
4	Longarone	4	—	11	—	11
5	Pieve di Cadore	21	—	68	—	68
6	Padova	10	—	41	—	41
7	Treviso	153	—	544	—	544
8	Asolo	73	—	285	—	285
9	Castelfranco Veneto	18	—	60	—	60
10	Conegliano	15	—	38	—	38
11	Montebelluna	171	—	651	—	651
12	Oderzo	42	—	147	—	147
13	Valdobbiadene	2	—	3	—	3
14	Vittorio	12	—	35	—	35
15	Udine	55	—	175	—	175
16	Cividale del Friuli	14	—	60	—	60
17	Jodroipo	7	—	36	—	36
18	Gemona	61	—	190	—	190
19	Latisana	13	—	44	—	44
20	Palmanova	26	—	94	—	94
21	Pordenone	49	—	121	—	121
22	S. Daniele	64	—	247	—	247
23	S. Vito al Tagliamento	19	—	61	—	61
24	Spilimbergo	21	—	59	—	59
25	Tarcento	16	—	46	—	46
26	Tolmezzo	157	—	499	—	499
27	Venezia	73	—	224	—	224
28	Chioggia	2	—	6	—	6
29	Dolo	1	—	1	—	1
30	Mestre	15	—	39	—	39
31	Mirano	—	—	—	—	—
32	Portogruaro	54	—	208	—	208
33	S. Donà di Piave	85	—	403	—	403
34	Vicenza	—	—	—	—	—
35	Asiago	45	—	166	—	166
36	Bassano	57	—	230	—	230
37	Marostica	1	—	4	—	4
38	Schio	1	—	2	—	2
39	Thiene	—	—	—	—	—
40	Valdagno	—	—	—	—	—
41	Trentino	10	53	—	—	53
42	Venezia Giulia	84	232	—	—	232
43	RIMPATRIATI	19	—	—	67	67
TOTALI		1492	285	4865	67	5217

Secondo il domicilio originario

N. progress.	COMUNI	SCHEDE				
		Famiglia	INDIVIDUALI			Totali
			a	b	c	
1	Albareto di Borgotaro	42	—	58	—	58
2	Bedonia	108	2	151	3	156
3	Berceto	18	—	60	—	60
4	Borgo S. Donnino	70	4	203	8	215
5	Borgotaro	101	—	173	—	173
6	Busseto	57	65	100	5	170
7	Calestano	14	—	28	—	28
8	Collecchio	36	—	105	—	105
9	Colorno	37	—	64	—	64
10	Compiano	152	—	216	10	226
11	Corniglio	11	—	19	—	19
12	Cortile San Martino	148	280	251	4	535
13	Felino	15	—	50	—	50
14	Fontanellato	53	94	76	11	181
15	Fontevivo	69	123	115	13	251
16	Fornovo di Taro	11	8	35	—	43
17	Golese	17	1	43	—	44
18	Langhirano	116	—	145	2	147
19	Lesignano di Palmia	2	—	16	—	16
20	Medesano	112	15	346	—	361
21	Mezzani	15	—	52	—	52
22	Montechiarugolo	16	—	58	6	64
23	Neviano degli Arduini	11	4	18	8	30
24	Noceto	113	9	343	5	357
25	Palanzano	23	—	73	—	73
26	Parma	1082	217	2726	66	3009
27	Pellegrino Parmense	7	2	2	19	23
28	Polesine Parmense	7	—	22	—	22
29	Roccabianca	30	—	61	16	77
30	Sala Baganza	10	—	25	—	25
31	Salsomaggiore	26	4	92	—	96
32	San Secondo Parmense	8	11	20	6	37
33	San Lazzaro Parmense	103	146	221	15	382
34	San Pancrazio Parmense	27	—	114	1	115
35	Sissa	5	—	16	—	16
36	Solignano	54	—	102	—	102
37	Soragna	5	4	16	—	20
38	Sorbolo	19	9	67	—	76
39	Tizzano Val Parma	19	—	25	—	25
40	Tornolo	20	—	33	—	33
41	Torrile	11	—	46	2	48
42	Traversetolo	17	—	55	—	55
43	Trecasali	9	—	13	15	28
44	Valmozzola	2	—	3	—	3
45	Varano de' Melegari	23	—	55	—	55
46	Varsi	16	—	26	—	26
47	Vigatto	17	—	35	6	41
48	Zibello	76	67	146	—	213
	TOTALI	2960	1065	6719	221	8005

Secondo il domicilio originario

N. progress.	Circondari o Distretti	SCHEDE				
		Famiglia	INDIVIDUALI			
			a	b	c	Totali
1	Belluno	219	—	294	—	294
2	Agordo	6	—	20	—	20
3	Feltre	29	—	61	—	61
4	Longarone	8	—	31	—	31
5	Pieve di Cadore	20	—	63	—	63
6	Padova	86	—	231	—	231
7	Treviso	245	—	821	—	821
8	Asolo	17	—	61	—	61
9	Castelfranco V.	11	—	25	—	25
10	Conegliano	80	—	184	—	184
11	Montebelluna	88	—	320	—	320
12	Oderzo	44	—	107	—	107
13	Valdobbiadene	10	—	11	—	11
14	Vittorio	167	—	315	—	315
15	Udine	190	—	573	—	573
16	Cividale nel Friuli	57	—	138	—	138
17	Codroipo	20	—	66	—	66
18	Gemona	51	—	144	—	144
19	Latisana	20	—	62	—	62
20	Palmanova	33	—	100	—	100
21	Perdenone	296	—	501	—	501
22	S. Daniele	38	—	99	—	99
23	S. Vito al Tagliamento	42	—	95	—	95
24	Spilimbergo	40	—	108	—	108
25	Tarcento	93	—	280	—	280
26	Tolmezzo	240	—	640	—	640
27	Venezia	234	—	715	—	715
28	Chioggia	1	—	1	—	1
29	Dolo	5	—	9	—	9
30	Mestre	45	—	159	—	159
31	Mirano	1	—	2	—	2
32	Portogruaro	35	—	93	—	93
33	S. Donà di Piave	32	—	117	—	117
34	Vicenza	—	—	—	—	—
35	Asiago	12	—	45	—	45
36	Bassano	45	—	146	—	146
37	Marostica	7	—	30	—	30
38	Schio	8	—	26	—	26
39	Thiene	7	—	25	—	25
40	Valdagno	1	—	1	—	1
41	Trentino	171	600	—	—	600
42	Venezia Giulia	152	465	—	—	465
43	RIMPATRIATI	54	—	—	221	221
TOTALI		2960	1065	6719	221	8005

Secondo il domicilio originario

N. progress.	COMUNI	SCHEDE				
		Famiglia	INDIVIDUALI			Totali
			a	b	c	
1	Albonese	2	—	9	—	9
2	Albuzzano	12	—	31	—	31
3	Arena Po	9	3	20	—	23
4	Barbianello	3	—	9	1	10
5	Badia	2	—	5	—	5
6	Bastida dei Dossi	1	—	11	—	11
7	Belgioioso	27	—	73	—	73
8	Bobbio	3	—	21	—	21
9	Bornasco	3	—	8	—	8
10	Breme	2	—	4	—	4
11	Broni	13	—	57	—	57
12	Canneto Pavese	1	—	4	—	4
13	Carbonara al Ticino	3	—	12	—	12
14	Carpignano	1	—	6	—	6
15	Casanova Lonati	2	—	6	—	6
16	Casatisma	25	—	40	—	40
17	Casorate Primo	31	—	132	—	132
18	Cassolnuovo	29	—	123	—	123
19	Casteggio	26	—	97	—	97
20	Castellaro de' Giorgi	1	—	3	—	3
21	Castello d'Agogna	12	—	67	—	67
22	Castelnovetto	8	—	54	—	54
23	Cava Manara	3	—	13	—	13
24	Cerretto Lomellina	6	—	20	—	20
25	Cervesina	3	—	8	—	8
26	Chignolo Po	7	—	11	—	11
27	Cilavegna	17	—	57	—	57
28	Confienza	15	—	52	—	52
29	Corana	3	—	18	—	18
30	Cozzo	22	—	123	—	123
31	Corteolona	11	—	33	—	33
32	Cura Carpignano	2	—	19	—	19
33	Ferrera Erbognone	3	—	14	—	14
34	Fossarmato	1	—	1	—	1
35	Frascarolo	7	—	34	—	34
36	Gambolò	5	—	11	—	11
37	Garlasco	10	—	56	3	59
38	Godiasco	3	—	14	—	14
39	Gravellona Lomellina	1	—	1	—	1
40	Groppello Cairoli	29	—	143	—	143
41	Landriano	10	—	40	—	40
42	Lomello	3	1	9	—	10
43	Lungavilla	13	3	49	—	52

DI PAVIA

Segue **Secondo la dimora attuale**

N. progress	COMUNI	SCHEDE				
		Famiglia	INDIVIDUALI			Totali
			a	b	c	
41	Mede Lomellina	115	2	405	—	407
45	Mezzana Bigli	10	—	38	—	38
46	Mezzanino	1	—	1	—	1
47	Mirabello	2	—	4	—	4
48	Miradolo	13	—	46	—	46
49	Montebello	4	—	15	—	15
50	Montalto Pavese	1	—	5	—	5
51	Mentesegale	2	—	2	—	2
52	Montù Beccaria	6	—	18	—	18
53	Mornico Losana	3	—	11	—	11
54	Mortara	121	20	414	—	434
55	Nicorvo	4	—	15	—	15
56	Olevano	1	—	7	—	7
57	Ottobiano	14	—	55	—	55
58	Ottone	6	—	24	—	24
59	Palestro	15	1	70	—	71
60	Parona	3	—	17	—	17
61	Pavia	248	16	712	—	728
62	Pieve del Cairo	5	—	10	—	10
63	Pieve Porto Marone	5	—	20	—	20
64	Pizzale	7	—	31	—	31
65	Redavalle	1	—	3	—	3
66	Rivanazzano	4	19	6	—	25
67	Robbio	94	—	250	—	250
68	Robecco Pavese	2	—	8	—	8
69	Rocca de' Giorgi	17	12	18	—	30
70	Rocca Susella	1	—	1	—	1
71	Rognano	2	—	8	—	8
72	Roncaro	5	—	16	—	16
73	Rosasco	8	—	34	—	34
74	Rovescala	1	—	10	—	10
75	San Giorgio Lomellina	16	—	42	—	42
76	Sannazzaro de' Burgondi	25	1	89	1	91
77	Sant' Alessio	1	—	6	—	6
78	Santa Cristina e Bissone	2	—	5	—	5
79	Santa Giulietta	8	—	26	—	26
80	Santa Mari della Versa	4	—	11	—	11
81	Sartirana	18	—	73	—	73
82	Spessa	3	2	1	—	3
83	Stradella	136	1	515	2	518
84	Terrasa	11	—	39	—	39
85	Terrazza Coste	2	—	11	—	11
86	Torre Beretti	5	4	20	—	24

Segue **Secondo la dimora attuale**

N. progress.	COMUNI	SCHEDE				
		Famiglia	INDIVIDUALI			
			a	b	c	Totale
87	Torre d'Arese	1	—	2	—	2
88	Torre del Mangano	3	—	3	—	3
89	Torre d'Isola	1	—	1	—	1
90	Torricella Verzate	2	—	14	—	14
91	Tromello	8	—	55	—	55
92	Valle Lomellina	25	—	98	—	98
93	Varzi	15	3	72	—	75
94	Velezzo Lomellina	2	—	14	—	14
95	Vigevano	101	10	383	—	393
96	Villanterio	10	—	40	—	40
97	Voghera	195	171	456	4	631
98	Zavattarello	9	—	27	—	27
99	Teme	1	—	17	—	17
100	Zerbolò	10	—	49	—	49
101	Zinasco	8	—	23	—	23
TOTALI		1733	269	5884	11	6164

Secondo il domicilio originario

N. progress.	Circondari o Distretti	SCHEDE				
		Famiglia	INDIVIDUALI			
			a	b	c	Totali
1	Belluno	19	—	56	—	56
2	Agordo	2	—	2	—	2
3	Feltre	14	—	49	—	49
4	Longarone	2	—	4	—	4
5	Pieve di Cadore	32	—	125	—	125
6	Padova	23	—	81	—	81
7	Treviso	89	—	365	—	365
8	Asolo	5	—	33	—	33
9	Castelfranco Veneto	33	—	140	—	140
10	Conegliano	42	—	128	—	128
11	Montebelluna	111	—	513	—	513
12	Oderzo	18	—	50	—	50
13	Valdobbiadene	9	—	20	—	20
14	Vittorio	43	—	84	—	84
15	Udine	95	—	268	—	268
16	Cividale del Friuli	32	—	100	—	100
17	Codroipo	8	—	37	—	37
18	Gemona	23	—	61	—	61
19	Latisana	19	—	71	—	71
20	Palmanova	19	—	61	—	61
21	Pordenone	53	—	121	—	121
22	S. Daniele	17	—	58	—	58
23	S. Vito al Tagliamento	11	—	31	—	31
24	Spilimbergo	10	—	20	—	20
25	Tarcento	13	—	37	—	37
26	Tolmezzo	62	—	203	—	203
27	Venezia	134	—	544	—	544
28	Chjoggia	—	—	—	—	—
29	Dolo	—	—	—	—	—
30	Mestre	22	—	89	—	89
31	Mirano	—	—	—	—	—
32	Portogruaro	20	—	59	—	59
33	S. Donà di Piave	71	—	305	—	305
34	Vicenza	—	—	—	—	—
35	Asiago	115	—	454	—	454
36	Bassano	156	—	469	—	469
37	Marostica	12	—	44	—	44
38	Schio	134	—	560	—	560
39	Thiene	171	—	642	—	642
40	Valdagno	—	—	—	—	—
41	Trentino	31	90	—	—	90
42	Venezia Giulia	55	179	—	—	179
43	RIMPATRIATI	8	—	—	11	11
	TOTALI	1733	269	5884	11	6164

Secondo la dimora attuale

N. progress.	COMUNI	SCHEDE				
		Famiglia	INDIVIDUALI			Totali
			a	b	c	
1	Acquasparta	8	1	—	37	38
2	Alviano	2	—	2	—	2
3	Amelia	59	16	172	—	188
4	Arrone	5	4	16	1	21
5	Assisi	146	17	255	176	448
6	Attigliano	1	—	10	—	10
7	Bastia	16	14	21	—	35
8	Bettona	4	19	—	—	19
9	Bevagna	1	—	1	—	1
10	Calvi dell'Umbria	14	—	14	—	14
11	Cannara	8	—	—	29	29
12	Cascia	7	—	43	—	43
13	Castel Viscardo	6	—	28	—	28
14	Castiglione del Lago	52	11	203	—	214
15	Cesi	8	—	—	35	35
16	Città della Pieve	34	—	106	5	111
17	Città di Castello	108	10	184	1	195
18	Citerna	1	—	2	—	2
19	Collazzone	1	—	5	—	5
20	Collescipoli	7	—	26	—	26
21	Collestatte	5	—	24	—	24
22	Collevecchio	1	—	6	—	6
23	Contigliano	15	3	55	—	58
24	Corciano	6	—	13	4	17
25	Costacciaro	5	—	—	28	28
26	Cottanello	1	—	1	—	1
27	Deruta	5	4	8	—	12
28	Fara Sabina	45	6	61	28	95

DI PERUGIA

Segue **Secondo la dimora attuale**

N. progress.	COMUNI	SCHEDE				
		Famiglia	INDIVIDUALI			Totali
			a	b	c	
29	Ferentillo	10	6	10	6	22
30	Ficulle	15	—	59	—	59
31	Foligno	282	75	674	107	856
32	Forano	2	—	13	—	13
33	Fossato di Vico	40	—	—	145	145
34	Fratta Todina	1	—	3	—	3
35	Giano dell'Umbria	2	—	2	—	2
36	Giove	3	—	9	—	9
37	Gualdo Tadino	251	7	16	545	568
38	Gubbio	264	6	490	292	788
39	Labro	1	—	2	—	2
40	Lugnano in Teverina	18	4	57	—	61
41	Magione	7	—	31	—	31
42	Magliano Sabina	27	—	36	24	60
43	Marsciano	3	7	8	—	15
44	Massa Martana	8	—	1	30	31
45	Mantecastrilli	2	—	7	—	7
46	Montefranco	17	—	72	—	72
47	Monteleone di Spoleto	2	—	7	—	7
48	Monte S. Giovanni in Sabina	1	—	1	—	1
49	Montone	1	—	2	—	2
50	Narni	98	78	181	14	273
51	Nocera Umbra	91	—	212	56	268
52	Norcia	22	—	96	—	96
53	Orvieto	146	121	404	32	557
54	Otricoli	6	—	12	—	12
55	Panicale	74	154	61	15	230
56	Papigno	23	25	28	31	84

Segue **Secondo la dimora attuale**

N. progress.	COMUNI	SCHEDE				
		Famiglia	INDIVIDUALI			
			a	b	c	Totale
57	Parrano	54	2	191	—	193
58	Perugia	540	159	1328	21	1508
59	Passignano	5	6	7	—	13
60	Piediluco	1	—	4	—	4
61	Pietralunga	1	—	3	—	3
62	Poggio Mirteto	10	1	25	—	26
63	Preci	6	2	11	—	13
64	Rieti	173	33	482	—	515
65	Rivudutri	2	—	9	—	9
66	Rocca Sinibalda	5	4	11	—	15
67	S. Gemini	1	—	2	—	2
68	Sigillo	3	4	1	1	6
69	Spello	42	—	73	86	159
70	Spoletto	144	10	406	—	416
71	Stimigliano	3	—	10	—	10
72	Terni	78	53	122	100	275
73	Todi	29	—	35	—	35
74	Torgiano	1	—	1	—	1
75	Torre Orsina	1	—	4	—	4
76	Torricella in Sabina	2	—	8	—	8
77	Torri in Sabina	2	—	33	—	33
78	Trevi	93	7	171	—	178
79	Tuoro	5	4	6	—	10
80	Umbertide	11	43	5	—	48
81	Valfabbrica	55	—	—	173	173
82	Valtopina	6	—	—	20	20
	TOTALI	3261	916	6698	2042	9656

Secondo il domicilio originario

N. progress.	Circondari o Distretti	SCHEDE				
		Famiglia	INDIVIDUALI			Totali
			a	b	c	
1	Belluno	49	—	126	—	126
2	Agordo	5	—	15	—	15
3	Feltre	41	—	105	—	105
4	Longarone	3	—	13	—	13
5	Pieve di Cadore	25	—	79	—	79
6	Padova	47	—	125	—	125
7	Treviso	164	—	547	—	547
8	Asolo	6	—	14	—	14
9	Castelfranco Veneto	8	—	27	—	27
10	Conegliano	39	—	132	—	132
11	Montebelluna	93	—	315	—	315
12	Oderzo	22	—	81	—	81
13	Valdobbiadene	15	—	50	—	50
14	Vittorio	12	—	19	—	19
15	Udine	373	—	1054	—	1054
16	Cividale nel Friuli	175	—	505	—	505
17	Codroipo	28	—	80	—	80
18	Gemona	51	—	109	—	109
19	Latisana	24	—	96	—	96
20	Palmanova	119	—	324	—	324
21	Pordenone	42	—	115	—	115
22	S. Daniele	36	—	109	—	109
23	S. Vito al Tagliamento	44	—	142	—	142
24	Spilimbergo	78	—	167	—	167
25	Tarcento	60	—	161	—	161
26	Tolmezzo	103	—	297	—	297
27	Venezia	408	—	1211	—	1211
28	Chioggia	2	—	12	—	12
29	Dolo	3	—	6	—	6
30	Mestre	18	—	66	—	66
31	Mirano	2	—	10	—	10
32	Portogruaro	41	—	132	—	132
33	S. Donà di Piave	32	—	164	—	164
34	Vicenza	—	—	—	—	—
35	Asiago	24	—	102	—	102
36	Bassano	49	—	160	—	160
37	Marostica	2	—	3	—	3
38	Schio	8	—	25	—	25
39	Thiene	—	—	—	—	—
30	Valdagno	—	—	—	—	—
41	Trentino	76	214	—	—	214
42	Venezia Giulia	217	702	—	—	702
43	RIMPATRIATI	717	—	—	2042	2042
	TOTALI	3261	916	6698	2042	9656

Secondo la dimora attuale

N. progress	COMUNI	SCHEDE				
		Famiglia	INDIVIDUALI			
			a	b	c	Totali
1	Apecchio	5	—	1	15	16
2	Belforte all'Isauro	1	5	—	—	5
3	Cagli	143	7	217	150	374
4	Cantiano	38	—	—	148	148
5	Carpegna	1	—	—	4	4
6	Cartoceto	3	—	14	—	14
7	Colbordolo	1	—	1	—	1
8	Fano	265	22	813	59	894
9	Fermignano	3	—	9	—	9
10	Fiorenzola di Focara	1	—	3	—	3
11	Fossombrone	103	5	257	54	316
12	Fratte Rosa	3	—	3	—	3
13	Frontone	9	—	—	26	26
14	Gabicce	1	—	2	—	2
15	Ginestreto	6	—	—	28	28
16	Gradara	2	2	—	—	2
17	Lunano	1	3	—	—	3
18	Macerata Feltria	2	3	1	—	4
19	Majolo	11	—	—	52	52
20	Mercantino Marecchia	154	3	14	518	535
21	Mercatella	1	—	5	—	5
22	Mondolfo	56	8	190	60	258
23	Monteciccardo	2	2	—	4	6
24	Monte Copiolo	20	—	—	65	65
25	Montefelcino	2	—	—	5	5
26	Monte Grimano	2	—	8	—	8
27	Monte Porzio	4	—	10	4	14
28	Pennabilli	46	—	2	167	169
29	Pergola	63	—	205	—	205
30	Pesaro	648	193	2095	93	2381
31	Petriano	1	1	—	—	1
32	Pian di Meleto	2	4	—	—	4
33	Pietrarubbia	14	—	—	14	14
34	Piobbico	1	—	1	—	1
35	San Costanzo	3	—	1	12	13
36	S. Giorgio di Pesaro	1	—	—	4	4
37	San Lorenzo in Campo	9	—	2	37	39
38	Sant'Agata Feltria	92	—	10	352	362
39	Sant'Angelo in Lizzola	2	—	8	10	18
40	Serungarina	2	—	2	—	2
41	Serra Sant'Abbondio	47	—	—	90	90
42	Talamello	90	—	—	340	340
43	Tavoletto	1	—	1	—	1
44	Urbania	6	1	13	—	14
45	Urbino	78	61	85	76	222
	TOTALI	1946	320	3973	2387	6680

PESARO E URBINO

Secondo il domicilio originario

N. progress.	Circondari o Distretti	SCHEDE				
		Famiglia	INDIVIDUALI			Totali
			a	b	c	
1	Belluno	7	—	25	—	25
2	Agordo	3	—	7	—	7
3	Feltre	8	—	25	—	25
4	Longarone	1	—	1	—	1
5	Pieve di Cadore	9	—	27	—	27
6	Padova	9	—	39	—	39
7	Treviso	28	—	92	—	92
8	Asolo	21	—	74	—	74
9	Castelfranco Veneto	4	—	14	—	14
10	Conegliano	3	—	12	—	12
11	Montebelluna	27	—	87	—	87
12	Oderzo	10	—	19	—	19
13	Valdobbiadene	2	—	3	—	3
14	Vittorio	6	—	18	—	18
15	Udine	81	—	261	—	261
16	Cividale del Friuli	18	—	74	—	74
17	Codroipo	6	—	22	—	22
18	Gemona	4	—	22	—	22
19	Latisana	13	—	32	—	32
20	Palmanova	43	—	159	—	159
21	Pordenone	16	—	36	—	36
22	San Daniele	4	—	20	—	20
23	San Vito al Tagliamento	14	—	45	—	45
24	Spilimbergo	7	—	20	—	20
25	Tarcento	6	—	21	—	21
26	Tolmezzo	19	—	55	—	55
27	Venezia	668	—	2458	—	2458
28	Chioggia	—	—	—	—	—
29	Dolo	3	—	8	—	8
30	Mestre	10	—	23	—	23
31	Mirano	—	—	—	—	—
32	Portogruaro	9	—	27	—	27
33	S. Donà di Piave	22	—	115	—	115
34	Vicenza	—	—	—	—	—
35	Asiago	2	—	6	—	6
36	Bassano	29	—	112	—	112
37	Marostica	—	—	—	—	—
38	Schio	—	—	—	—	—
39	Thiene	4	—	14	—	14
40	Valdagno	—	—	—	—	—
41	Trentino	17	42	—	—	42
42	Venezia Giulia	98	278	—	—	278
43	RIMPATRIATI	715	—	—	2387	2387
TOTALI		1946	320	3973	2387	6680

Secondo la dimora attuale

N. progress.	COMUNI	SCHEDE				
		Famiglia	INDIVIDUALI			Totali
			a	b	c	
1	Agazzano	19	—	78	—	78
2	Alseno	70	—	306	—	306
3	Bardi	3	—	14	—	14
4	Besenzone	2	—	9	—	9
5	Bettola	70	138	159	3	300
6	Boccolo dei Tassi	4	—	11	—	11
7	Borgonovo Val Tidone	39	1	193	—	194
8	Cadeo	11	—	66	—	66
9	Calendasco	8	—	33	—	33
10	Caorso	11	—	42	—	42
11	Carpaneto	17	—	82	—	82
12	Castel S. Giovanni	106	7	358	—	365
13	Castell'Arquato	25	—	94	—	94
14	Castelvetro Piacentino	79	3	203	—	206
15	Coli	4	—	13	—	13
16	Cortemaggiore	43	5	266	—	271
17	Farini d'Olmo	25	9	53	—	62
18	Ferriere	22	—	36	4	40
19	Fiorenziola d'Arda	107	220	121	4	345
20	Gazzola	36	—	99	—	99
21	Gragnano Trebbiense	89	—	354	—	354
22	Gropparello	2	—	9	—	9
23	Gossolengo	23	4	75	7	86
24	Lugagnano Val d'Arda	33	—	118	4	122
25	Monticelli d'Ongina	56	—	177	—	177
26	Mortizza	1	—	3	—	3
27	Nibbiano	21	—	60	—	60
28	Piacenza	459	36	1134	38	1208
29	Pianello Val Tidone	60	85	90	—	175
30	Piozzano	4	—	4	—	4
31	Podenzano	11	—	21	—	21
32	Ponte dell'Olio	83	76	163	—	239
33	Pontenure	6	—	24	—	24
34	Rivergaro	69	—	238	—	238
35	Rottofreno	57	9	191	—	200
36	San Giorgio Piacentino	30	8	128	—	136
37	San Lazzaro Alberoni	14	11	60	—	71
38	San Pietro in Cerro	24	—	79	—	79
39	San'Antonio a Trebbia	43	—	138	—	138
40	Sarmato	32	—	122	—	122
41	Travo	0	—	31	—	31
42	Vigolzone	80	96	141	—	237
43	Villanova sull'Arda	19	—	52	—	52
	TOTALI	1927	708	5648	60	6416

PIACENZA

Secondo il domicilio originario

N progress	Circondari e Distretti	SCHEDE				
		Famiglia	INDIVIDUALI			
			a	b	c	Totali
1	Belluno	12	—	25	—	25
2	Agordo	1	—	1	—	1
3	Feltre	14	—	54	—	54
4	Longarone	13	—	33	—	33
5	Pieve di Cadore	109	—	398	—	398
6	Padova	9	—	25	—	25
7	Treviso	61	—	266	—	266
8	Asolo	6	—	27	—	27
9	Castelfranco Veneto	6	—	10	—	10
10	Conegliano	30	—	91	—	91
11	Montebelluna	50	—	245	—	245
12	Oderzo	17	—	82	—	82
13	Valdobbiadene	6	—	9	—	9
14	Vittorio	27	—	66	—	66
15	Udine	235	—	723	—	723
16	Cividale del Friuli	80	—	269	—	269
17	Codroipo	19	—	83	—	83
18	Gemona	94	—	284	—	284
19	Latisana	21	—	67	—	67
20	Palmanova	47	—	138	—	138
21	Pordenone	95	—	199	—	199
22	S. Daniele	77	—	187	—	187
23	S. Vito al Tagliamento	23	—	71	—	71
24	Spilimbergo	47	—	142	—	142
25	Tarcento	78	—	261	—	261
26	Tolmezzo	97	—	279	—	279
27	Venezia	159	—	621	—	621
28	Chioggia	6	—	23	—	23
29	Dolo	1	—	5	—	5
30	Mestre	13	—	64	—	64
31	Mirano	—	—	—	—	—
32	Portogruaro	12	—	33	—	33
33	S. Donà di Piave	30	—	109	—	109
34	Vicenza	—	—	—	—	—
35	Asiago	38	—	150	—	150
36	Bassano	71	—	297	—	297
37	Marostica	1	—	3	—	3
38	Schio	64	—	278	—	278
39	Thiene	2	—	5	—	5
40	Valdagno	8	—	25	—	25
41	Trentino	207	630	—	—	630
42	Venezia Giulia	23	78	—	—	78
43	RIMPATRIATI	18	—	—	60	60
	TOTALI	1927	708	5618	60	6416

Secondo la dimora attuale

N. progress. N.	COMUNI	SCHEDE				
		Famiglia	INDIVIDUALI			Totali
			a	b	c	
1	Bagni S. Giuliano	91	—	358	—	358
2	Bientina	2	6	3	—	9
3	Bibbona	2	—	15	—	15
4	Buti	37	4	109	—	113
5	Calci	85	1	577	—	578
6	Calcinaia	6	—	18	—	18
7	Campiglia Marittima	83	—	280	7	287
8	Capannoli	7	—	27	—	27
9	Casale Marittimo	1	—	6	—	6
10	Cascina	87	30	247	—	277
11	Castagneto Carducci	6	—	32	—	32
12	Castellina Marittima	9	—	32	—	32
13	Castelnuovo di Val di Cecina	6	—	13	—	13
14	Cecina	21	21	40	—	61
15	Chianni	5	—	21	—	21
16	Colle Salvetti	14	1	34	—	35
17	Crespina	4	—	5	2	7
18	Fauglia	7	5	20	—	25
19	Guardistallo	13	—	30	—	30
20	Lajatico	5	—	5	—	5
21	Lari	49	4	152	—	156
22	Lorenzana	6	—	16	—	16
23	Marina di Pisa	217	126	430	—	556
24	Montecatini Val Cecina	20	—	53	10	63
25	Montescudaio	8	—	18	—	18
26	Monteverdi	1	6	—	—	6
27	Orciano Pisano	11	5	27	—	32
28	Palaia	32	10	92	—	102
29	Peccioli	5	1	9	—	10
30	Piombino	444	15	1145	1	1161
31	Pisa	737	476	1630	46	2152
32	Pomarance	7	2	21	—	23
33	Ponsacco	5	—	16	—	16
34	Pontedera	113	7	359	4	370
35	Riparbella	26	—	68	—	68
36	Rosignano Marittimo	73	—	252	—	252
37	Santa Luce	14	—	53	—	53
38	Sassetta	7	—	11	—	11
39	Suvereto	22	—	102	—	102
40	Terricciola	2	—	8	—	8
41	Vecchiano	2	—	3	—	3
42	Vicopisano	6	—	25	—	25
43	Volterra	55	14	138	5	157
	TOTALI	2353	734	6500	75	7309

PISA

Secondo il domicilio originario

N. progress.	Circondari o Distretti	SCHEDE				
		Famiglia	INDIVIDUALI			
			a	b	c	Totali
1	Belluno	36	—	88	—	88
2	Agordo	2	—	2	—	2
3	Feltre	13	—	28	—	28
4	Longarone	6	—	12	—	12
5	Pieve di Cadore	36	—	90	—	90
6	Padova	33	—	90	—	90
7	Treviso	155	—	478	—	478
8	Asolo	11	—	30	—	30
9	Castelfranco Veneto	7	—	24	—	24
10	Conegliano	29	—	79	—	79
11	Montebelluna	29	—	110	—	110
12	Oderzo	27	—	78	—	78
13	Valdobbiadene	7	—	33	—	33
14	Vittorio	26	—	93	—	93
15	Udine	288	—	822	—	822
16	Cividale del Friuli	114	—	366	—	366
17	Codroipo	29	—	105	—	105
18	Gemona	49	—	148	—	148
19	Latisana	19	—	55	—	55
20	Palmanova	38	—	113	—	113
21	Pordenone	90	—	224	—	224
22	S. Daniele	23	—	61	—	61
23	S. Vito al Tagliamento	25	—	74	—	74
24	Spilimbergo	38	—	81	—	81
25	Tarcento	59	—	167	—	167
26	Tolmezzo	139	—	433	—	433
27	Venezia	615	—	2134	—	2134
28	Chioggia	3	—	12	—	12
29	Dolo	2	—	4	—	4
30	Mestre	29	—	111	—	111
31	Mirano	2	—	4	—	4
32	Portogruaro	31	—	122	—	122
33	S. Donà di Piave	31	—	101	—	101
34	Vicenza	—	—	—	—	—
35	Asiago	11	—	48	—	48
36	Bassano	16	—	60	—	60
37	Marostica	—	—	—	—	—
38	Schio	3	—	7	—	7
39	Thiene	2	—	11	—	11
40	Valdagno	2	—	2	—	2
41	Trentino	31	88	—	—	88
42	Venezia Giulia	217	646	—	—	646
43	RIMPATRIATI.	30	—	—	75	75
TOTALI		2353	734	6500	75	7309

Secondo il domicilio originario

N. progress.	COMUNI	SCHEDE				
		Famiglia	INDIVIDUALI			Totali
			a	b	c	
1	Airole	2	—	6	—	6
2	Apricale	4	—	18	—	18
3	Bordighera	161	39	445	6	490
4	Borghetto S. Nicolò	3	—	18	—	18
5	Borgo S. Agata	1	—	2	—	2
6	Bussana	3	—	6	—	6
7	Camporosso	8	—	20	—	20
8	Caramagna Ligure	1	—	6	—	6
9	Castelvecchio S. M.	12	5	22	—	27
10	eriana	2	—	3	—	3
11	Cervo	87	286	13	—	299
12	Cipressa	1	—	2	—	2
13	Coldirodi	6	—	31	—	31
14	Costa di Oneglia	6	—	19	—	19
15	Diano Castello	116	92	289	10	391
16	Di no Marina	522	813	441	286	1540
17	Diano S. Pietro	19	—	61	—	61
18	Dolceacqua	9	—	44	—	44
19	Dolcedo	10	3	12	—	15
20	Molini Triora	19	6	26	—	32
21	Montegrazie	5	—	5	—	5
22	Oneglia	133	36	283	—	319
23	Piani	1	3	—	—	3
24	Pontedassio	2	—	11	—	11
25	Porto Maurizio	169	60	438	15	513
26	Prelà	3	—	4	—	4
27	Riva Ligure	2	—	8	—	8
28	S. Bartolomeo del Cervo	57	190	7	—	197
29	S. Biagio della Cima	1	—	4	—	4
30	S. Lorenzo al Mare	44	8	60	—	68
31	S. Remo	433	166	1197	8	1371
32	S. Stefano al Mare	2	—	2	—	2
33	Sarola	10	—	10	—	10
34	Taggia	19	2	53	—	55
35	Vallecrosia	15	—	36	—	36
36	Ventimiglia	201	44	566	6	616
37	Villa Viani	1	—	1	—	1
TOTALI		2090	1753	4169	331	6253

PORTO MAURIZIO

Secondo il domicilio originario

N. progress.	Circondari e Distretti	SCHEDE				
		Famiglia	INDIVIDUALI			Totali
			a	b	c	
1	Belluno	21	—	50	—	50
2	Agordo	1	—	1	—	1
3	Feltre	14	—	31	—	31
4	Longarone	11	—	31	—	31
5	Pieve di Cadore	56	—	171	—	171
6	Padova	15	—	50	—	50
7	Treviso	47	—	155	—	155
8	Asolo	10	—	21	—	21
9	Castelfranco Veneto	4	—	16	—	16
10	Conegliano	39	—	91	—	91
11	Montebelluna	10	—	29	—	29
12	Oderzo	16	—	37	—	37
13	Valdobbiadene	1	—	2	—	2
14	Vittorio	52	—	147	—	147
15	Udine	118	—	342	—	342
16	Cividale del Friuli	21	—	66	—	66
17	Codroipo	21	—	76	—	76
18	Gemona	149	—	454	—	454
19	Latisana	11	—	25	—	25
20	Palmanova	14	—	50	—	50
21	Pordenone	30	—	65	—	65
22	S. Daniele	59	—	177	—	177
23	S. Vito al Tagliamento	18	—	30	—	30
24	Spilimbergo	47	—	128	—	128
25	Tarcento	95	—	236	—	236
26	Tolmezzo	189	—	547	—	547
27	Venezia	91	—	211	—	211
28	Chioggia	—	—	—	—	—
29	Dolo	—	—	—	—	—
30	Mestre	10	—	32	—	32
31	Mirano	1	—	5	—	5
32	Portogruaro	9	—	31	—	31
33	S. Donà di Piave	3	—	9	—	9
34	Vicenza	—	—	—	—	—
35	Asiago	30	—	108	—	108
36	Bassano	97	—	391	—	391
37	Marostica	1	—	7	—	7
38	Schio	88	—	334	—	334
39	Thiene	—	—	—	—	—
40	Valdagno	2	—	13	—	13
41	Trentino	25	48	—	—	48
42	Venezia Giulia	616	1705	—	—	1705
43	RIMPATRIATI	48	—	—	331	331
	TOTALI	2090	1753	4169	331	6253

Secondo la dimora attuale

N. progress.	COMUNI	SCHEDE				
		Famiglia	INDIVIDUALI			
			a	b	c	Totali
1	Anzi	1	—	1	—	1
2	Atella	12	—	42	—	42
3	Avigliano	14	—	80	—	80
4	Baragiano	5	—	15	—	15
5	Barile	17	—	50	—	50
6	Bella	2	—	8	—	8
7	Bernalda	1	—	2	—	2
8	Castelluccio	2	—	2	—	2
9	Ferrandina	7	—	25	—	25
10	Forenza	3	—	9	—	9
11	Lagonegro	3	2	4	—	6
12	Latronico	2	—	6	—	6
13	Laurenzana	1	—	4	—	4
14	Lavello	11	—	37	—	37
15	Maratea	1	1	—	—	1
16	Marsico Nuovo	3	—	1	12	13
17	Maschito	1	—	1	—	1
18	Matera	62	7	193	—	200
19	Melfi	73	—	233	—	233
20	Miglionico	1	3	—	—	3
21	Moliterno	3	—	3	1	4
22	Montalbano Jonico	2	4	2	—	6
23	Montemilone	1	—	3	—	3
24	Montescaglioso	2	—	6	—	6
25	Palazzo San Gervasio	5	—	12	—	12
26	Pescopagano	3	4	5	—	9
27	Pignola di Basilicata	2	—	9	—	9
28	Pomarico	2	—	5	—	5
29	Potenza	111	5	356	3	364
30	Rapolla	9	—	30	—	30
31	Rionero in Volture	54	2	158	—	160
32	San Giorgio Lucano	1	—	1	—	1
33	San Martino d'Agri	1	—	2	—	2
34	Sant'Angelo Le Fratte	1	—	3	—	3
35	Trecchina	2	5	—	—	5
36	Tricarico	3	—	7	—	7
37	Tursi	1	—	5	—	5
38	Venosa	1	—	6	—	6
	TOTALI	426	33	1326	16	1375

POTENZA

Secondo il domicilio originario

N. progress.	Circondari o Distretti	SCHEDE				
		Famiglia	INDIVIDUALI			
			a	b	c	Totale
1	Belluno	1	—	1	—	1
2	Agordo	—	—	—	—	—
3	Feltre	5	—	17	—	17
4	Longarone	1	—	6	—	6
5	Pieve di Cadore	11	—	41	—	44
6	Padova	6	—	12	—	12
7	Treviso	12	—	49	—	49
8	Asolo	—	—	—	—	—
9	Castelfranco V.	—	—	—	—	—
10	Conegliano	—	—	—	—	—
11	Montebelluna	1	—	1	—	1
12	Oderzo	—	—	—	—	—
13	Valdobbiadene	—	—	—	—	—
14	Vittorio	3	—	7	—	7
15	Udine	14	—	34	—	34
16	Cividale	16	—	45	—	45
17	Codroipo	5	—	14	—	14
18	Gemona	8	—	29	—	29
19	Latisana	3	—	8	—	8
20	Palmanova	2	—	6	—	6
21	Pordenone	16	—	26	—	26
22	S. Daniele	3	—	12	—	12
23	S. Vito al Tagliamento	—	—	—	—	—
24	Spilimbergo	6	—	17	—	17
25	Tarcento	1	—	4	—	4
26	Tolmezzo	20	—	73	—	73
27	Venezia	11	—	32	—	32
28	Chioggia	—	—	—	—	—
29	Dolo	2	—	5	—	5
30	Mestre	1	—	5	—	5
31	Mirano	—	—	—	—	—
32	Portogruaro	246	—	791	—	791
33	S. Donà di Piave	—	—	—	—	—
34	Vicenza	—	—	—	—	—
35	Asiago	6	—	39	—	39
36	Bassano	11	—	49	—	49
37	Marostica	—	—	—	—	—
38	Schio	—	—	—	—	—
39	Thiene	—	—	—	—	—
40	Valdagno	—	—	—	—	—
41	Trentino	1	1	—	—	1
42	Venezia Giulia	10	32	—	—	32
43	RIMPATRIATI	4	—	—	16	16
TOTALI		426	33	1326	16	1375

Secondo la dimora attuale

N. progress.	COMUNI	SCHEDE				
		Famiglia	INDIVIDUALI			
			a	b	c	Totali
1	Alfonsine	79	—	330	—	330
2	Bagnacavallo	100	2	300	—	302
3	Bagnara	2	—	2	—	2
4	Brisighella	69	16	201	13	230
5	Casola Valsenio	8	—	37	—	37
6	Castel Bolognese	28	—	80	—	80
7	Cervia	123	12	425	18	455
8	Conselice	73	21	167	—	188
9	Cotignola	109	6	289	49	344
10	Faenza	512	77	1370	86	1533
11	Fusignano	76	—	246	—	246
12	Lugo	345	41	871	185	1097
13	Massa Lombarda	93	1	264	—	265
14	Ravenna	457	148	1190	51	1389
15	Riolo	30	7	84	—	91
16	Russi	84	12	249	5	266
17	Sant'Agata sul Santerno	21	2	80	—	82
18	Solarolo	11	7	37	—	44
TOTALI		2220	352	6222	407	6981

DI RAVENNA

Secondo il domicilio originario

N. progress.	Circondari o Distretti	SCHEDE				
		Famiglia	INDIVIDUALI			Totali
			a	b	c	
1	Belluno	27	—	72	—	72
2	Agordo	1	—	2	—	2
3	Feltre	33	—	93	—	93
4	Longarone	8	—	29	—	29
5	Pieve di Cadore	14	—	60	—	60
6	Padova	43	—	143	—	143
7	Treviso	136	—	464	—	464
8	Asolo	56	—	199	—	199
9	Castelfranco V.	8	—	28	—	28
10	Conegliano	46	—	141	—	141
11	Montebelluna	42	—	153	—	153
12	Oderzo	48	—	144	—	144
13	Valdobbiadene	3	—	8	—	8
14	Vittorio	15	—	35	—	35
15	Udine	114	—	362	—	362
16	Cividale nel Friuli	62	—	190	—	190
17	Codroipo	28	—	71	—	71
18	Gemona	59	—	168	—	168
19	Latisana	41	—	102	—	102
20	Palmanova	52	—	171	—	171
21	Pordenone	107	—	276	—	276
22	S. Daniele	52	—	145	—	145
23	S. Vito al Tagliamento	54	—	184	—	184
24	Spilimbergo	33	—	89	—	89
25	Tarcento	27	—	78	—	78
26	Tolmezzo	138	—	417	—	417
27	Venezia	154	—	434	—	434
28	Chioggia	3	—	6	—	6
29	Dolo	1	—	4	—	4
30	Mestre	86	—	249	—	249
31	Mirano	—	—	—	—	—
32	Portogruaro	50	—	123	—	123
33	S. Donà di Piave	67	—	282	—	282
34	Vicenza	—	—	—	—	—
35	Asiago	13	—	61	—	61
36	Bassano	330	—	1183	—	1183
37	Marostica	1	—	1	—	1
38	Schio	13	—	44	—	44
39	Thiene	3	—	11	—	11
40	Valdagno	—	—	—	—	—
41	Trentino	12	29	—	—	29
42	Venezia Giulia	113	323	—	—	323
43	RIMPATRIATI	127	—	—	407	407
	TOTALI	2220	352	6222	407	6981

Secondo la dimora attuale

N. progress.	COMUNI	SCHEDE				
		Famiglia	INDIVIDUALI			Totali
			a	b	c	
1	Anoia	4	—	21	—	21
2	Bagnara	19	15	62	—	77
3	Bianco	1	—	4	—	4
4	Bovalino	2	—	3	—	3
5	Bruzzano	1	—	2	—	2
6	Campo di Calabria	6	—	21	—	1
7	Caraffa del Bianco	1	—	3	—	3
8	Catona	15	—	48	—	48
9	Cinquefrondi	17	—	64	—	64
10	Cittanova	4	—	8	—	8
11	Cosoleto	2	—	4	—	4
12	Delianova	2	—	8	—	8
13	Fiumara	1	—	3	—	3
14	Galatro	1	—	3	—	3
15	Gallico	9	—	43	—	43
16	Gerace	5	—	21	—	21
17	Gioia Tauro	4	—	17	—	17
18	Gioiosa Jonica	15	—	73	—	73
19	Jatrinoli	6	—	29	—	29
20	Laureana	5	—	10	—	10
21	Motta S. Giovanni	2	9	—	—	9
22	Oppido Marmettino	1	—	2	—	2
23	Palizzi	1	—	4	—	4
24	Palmi	13	—	37	—	37
25	Polistena	2	1	2	—	3
26	Radicena	15	—	54	—	54
27	Reggio Calabria	197	73	670	6	749
28	Rizziconi	6	—	10	—	10
29	Roccella Jonica	1	—	4	—	4
30	Rosarno	11	—	58	—	58
31	S. Eufemia	11	—	39	—	39
32	S. Giorgio Morgeto	5	—	22	—	22
33	S. Roberto	1	—	—	5	5
34	Scido	5	—	19	—	19
35	Scilla	17	—	52	—	52
36	Siderno	11	27	8	—	35
37	Tresilico	4	4	12	—	16
38	Villa S. Giovanni	48	1	132	—	133
39	Villa S. Giuseppe	5	—	13	—	13
	TOTALI	476	130	1585	11	1726

REGGIO CALABRIA

Secondo il domicilio originario

N. progress.	Circondari e Distretti	SCHEDE				
		Famiglia	INDIVIDUALI			Totali
			a	b	c	
1	Belluno	2	—	2	—	2
2	Agordo	2	—	4	—	4
3	Feltre	9	—	26	—	26
4	Longarone	—	—	—	—	—
5	Pieve di Cadore	5	—	20	—	20
6	Padova	3	—	9	—	9
7	Treviso	48	—	184	—	184
8	Asolo	—	—	—	—	—
9	Castelfranco Veneto	—	—	—	—	—
10	Conegliano	6	—	18	—	18
11	Montebelluna	21	—	113	—	113
12	Oderzo	9	—	18	—	18
13	Valdobbiadene	—	—	—	—	—
14	Vittorio	18	—	67	—	67
15	Udine	30	—	63	—	63
16	Cividale nel Friuli	11	—	41	—	41
17	Codroipo	7	—	23	—	23
18	Gemona	4	—	15	—	15
19	Latisana	35	—	127	—	127
20	Palmanova	35	—	128	—	128
21	Pordenone	3	—	10	—	10
22	S. Daniele	15	—	33	—	33
23	S. Vito al Tagliamento	20	—	97	—	97
24	Spilimbergo	1	—	1	—	1
25	Tarcento	9	—	34	—	34
26	Tolmezzo	43	—	146	—	146
27	Venezia	14	—	51	—	51
28	Chioggia	—	—	—	—	—
29	Dolo	—	—	—	—	—
30	Mestre	—	—	—	—	—
31	Mirano	—	—	—	—	—
32	Portogruaro	13	—	60	—	60
33	S. Donà di Piave	35	—	173	—	173
34	Vicenza	—	—	—	—	—
35	Asiago	5	—	19	—	19
36	Bassano	27	—	101	—	101
37	Marostica	—	—	—	—	—
38	Schio	1	—	2	—	2
39	Thiene	—	—	—	—	—
40	Valdagno	—	—	—	—	—
41	Trentino	15	43	—	—	43
42	Venezia Giulia	27	87	—	—	87
43	RIMPATRIATI	3	—	—	11	11
TOTALI		476	130	1585	11	1726

Secondo la dimora attuale

N. progress.	COMUNI	SCHEDE				
		Famiglia	INDIVIDUALI			Totali
			a	b	c	
1	Albinca	32	—	150	—	150
2	Bagnolo in Piano	12	—	38	—	38
3	Baiso	5	—	13	—	13
4	Bibbiano	92	19	215	20	254
5	Boretto	94	61	226	16	303
6	Brescello	57	83	92	54	229
7	Busana	2	—	5	—	5
8	Cadelbosco di Sopra	24	—	39	90	129
9	Campagnola Emilia	25	—	83	—	83
10	Campegine	22	—	1	123	124
11	Carpineti	3	—	2	4	6
12	Casalgrande	50	—	172	—	172
13	Casina	6	—	14	—	14
14	Castellareno	24	—	35	—	35
15	Castelnovo ne' Monti	27	—	59	—	59
16	Castelnovo di Sotto	41	2	44	65	111
17	Cavriago	65	—	88	179	267
18	Ciano d'Enza	11	—	33	—	33
19	Collagna	2	—	4	—	4
20	Correggio	103	14	324	—	338
21	Fabbrico	17	—	55	—	55
22	Gattatico	13	—	—	51	51
23	Gualtieri	19	12	20	46	78
24	Guastalla	120	107	315	57	479
25	Ligonchio	1	—	2	—	2
26	Luzzara	42	7	77	48	132
27	Montecchio Emilia	85	134	83	83	300
28	Novellara	104	99	247	2	348
29	Poviglio	29	14	32	51	97
30	Quattro Castella	84	4	322	6	332
31	Ramiseto	12	—	37	—	37
32	Reggiolo	55	—	176	10	186
33	Reggio Emilia	984	132	2530	187	2849
34	Rio Saliceto	2	—	10	—	10
35	Rolo	23	21	48	—	69
36	Rubiera	47	37	119	—	156
37	S. Ilario d'Enza	108	267	36	90	393
38	S. Martino in Rio	1	—	4	—	4
39	S. Polo d'Enza in Caviano	40	51	93	—	144
40	Scandiano	29	—	94	—	94
41	Toano	3	—	10	—	10
42	Vetto	2	—	3	—	3
43	Vezzano sul Crostolo	40	—	117	—	117
44	Villa Minozzo	15	1	43	—	44
	TOTALI	2572	1065	6110	1182	8357

REGGIO EMILIA

Secondo il domicilio originario

N. progress.	Circondari o Distretti	SCHEDE				
		Famiglia	INDIVIDUALI			Totali
			a	b	c	
1	Belluno	22	—	46	—	46
2	Agordo	1	—	1	—	1
3	Feltre	20	—	51	—	51
4	Longarone	12	—	38	—	38
5	Pieve di Cadore	38	—	129	—	129
6	Padova	35	—	101	—	101
7	Treviso	221	—	767	—	767
8	Asolo	33	—	100	—	100
9	Castelfranco Veneto	47	—	156	—	156
10	Conegliano	56	—	151	—	151
11	Montebelluna	113	—	425	—	425
12	Oderzo	19	—	51	—	51
13	Valdobbiadene	8	—	21	—	21
14	Vittorio	56	—	139	—	139
15	Udine	158	—	492	—	492
16	Cividale del Friuli	75	—	258	—	258
17	Codroipo	14	—	53	—	53
18	Gemona	60	—	190	—	190
19	Latisana	26	—	96	—	96
20	Palmanova	44	—	138	—	138
21	Pordenone	114	—	240	—	240
22	S. Daniele	38	—	105	—	105
23	S. Vito al Tagliamento	18	—	52	—	52
24	Spilimbergo	41	—	91	—	91
25	Tarcento	60	—	208	—	208
26	Tolmezzo	192	—	569	—	569
27	Venezia	284	—	884	—	884
28	Chioggia	14	—	52	—	52
29	Dolo	2	—	5	—	5
30	Mestre	29	—	100	—	100
31	Mirano	2	—	8	—	8
32	Portogruaro	22	—	67	—	67
33	S. Donà di Piave	22	—	65	—	65
34	Vicenza	—	—	—	—	—
35	Asiago	12	—	46	—	46
36	Bassano	36	—	150	—	150
37	Marostica	—	—	—	—	—
38	Schio	14	—	48	—	48
39	Thiene	8	—	17	—	17
40	Valdagno	—	—	—	—	—
41	Trentino	237	886	—	—	886
42	Venezia Giulia	70	179	—	—	179
43	RIMPATRIATI	299	—	—	1182	1182
	TOTALI	2572	1065	6110	1182	8357

Secondo la dimora attuale

N. progress.	COMUNI	SCHEDE				Totali
		Famiglia	INDIVIDUALI			
			a	b	c	
1	Acquapendente	1	—	3	—	3
2	Acuto	70	6	215	—	221
3	Alatri	8	—	18	—	18
4	Albano Laziale	148	50	313	—	363
5	Anagni	41	2	99	—	101
6	Anguillara Sabazia	2	—	11	—	11
7	Anzio	133	16	391	—	407
8	Ariccia	35	33	82	—	115
9	Arsoli	44	2	171	—	173
10	Artena	4	—	15	—	15
11	Bagnaia	3	—	15	—	15
12	Bagnorea	27	—	98	—	98
13	Bassanello	1	—	4	—	4
14	Bassano Teverina	3	—	9	—	9
15	Bieda	5	—	22	—	22
16	Bolsena	1	—	2	—	2
17	Bracciano	6	—	9	—	9
18	Canale Monterano	8	—	19	—	19
19	Canepina	1	—	4	—	4
20	Canterano	2	—	3	—	3
21	Capodimonte	4	—	18	—	18
22	Capranica	2	—	2	—	2
23	Caprarola	3	—	8	4	12
24	Carbognano	1	—	1	—	1
25	Carpineto	21	69	—	—	69
26	Castel Cellesi	1	—	2	—	2
27	Castel Gandolfo	74	10	229	—	233
28	Castel Madama	4	6	13	—	19
29	Castelnuovo di Porto	25	62	33	—	95
30	Castel S. Elia	1	—	1	—	1
31	Castel dei Volsci	2	—	3	6	9
32	Castiglione Teverina	4	—	18	—	18
33	Cave	5	—	11	1	12
34	Ceccano	3	1	4	—	5
35	Celleno	1	—	7	—	7
36	Cellere	4	—	9	—	9
37	Ceprano	30	72	30	—	102
38	Cerveteri	1	—	5	—	5
39	Cineto Romano	1	—	3	—	3
40	Cisterna	1	—	5	—	5
41	Civita Castellana	70	5	247	—	252
42	Civitavecchia	227	53	668	7	728
43	Civitella d'Agliano	2	—	7	—	7

ROMA

Segue **Secondo la dimora attuale**

N. progress.	COMUNI	SCHEDE				
		Famiglia	INDIVIDUALI			Totali
			a	b	c	
44	Colonna	1	—	5	—	5
45	Cori	4	7	12	—	19
46	Corneto Tarquinia	21	—	61	—	61
47	Farnese	2	—	4	—	4
48	Ferentino	72	186	11	—	197
49	Frascati	150	5	608	—	613
50	Frosinone	10	—	21	3	24
51	Gallese	3	—	10	—	10
52	Genazzano	7	—	58	—	58
53	Genzano	66	62	132	7	201
54	Giuliano di Roma	1	—	2	—	2
55	Gradoli	1	—	3	—	3
56	Grottaferrata	79	5	326	2	333
57	Grotte S. Stefano	3	—	5	4	9
58	Guarcino	5	—	16	—	16
59	Ischia di Castro	1	—	1	—	1
60	Lanuvio	1	—	6	—	6
61	Leprignano	7	19	7	—	26
62	Manziana	9	—	24	—	24
63	Marino	53	17	178	—	195
64	Mentana	3	1	8	—	9
65	Montalto di Castro	4	—	10	—	10
66	Monte Celio	6	—	18	—	18
67	Monte Compietri	50	3	144	—	147
68	Monteñascone	75	58	132	—	190
69	Monte Porzio Catone	39	6	122	—	128
70	Monterosi	1	—	3	—	3
71	Monterotondo	10	4	30	—	34
72	Montorio Romano	1	—	3	—	3
73	Morolo	1	—	2	—	2
74	Nemi	2	—	10	—	10
75	Nepi	6	7	10	—	17
76	Nerola	1	—	9	—	9
77	Nettuno	28	7	80	—	87
78	Olevano Romano	2	2	10	—	12
79	Oriolo Romano	2	—	8	—	8
80	Orte	15	—	32	—	32
81	Palestrina	10	—	20	—	20
82	Paliano	2	—	2	—	2
83	Palombara Sabina	9	—	15	—	15
84	Patrica	2	—	175	—	175
85	Piglio	6	—	24	—	24
86	Poli	1	—	2	—	2

Segue **Secondo la dimora attuale**

N. progress.	COMUNI	SCHEDE				
		Famiglia	INDIVIDUALI			Totale
			a	b	c	
87	Prossedi	1	—	1	—	1
88	Rignano Flaminio	32	—	114	—	114
89	Riofreddo	1	—	7	—	7
90	Roccalvece	1	—	7	—	7
91	Rocca di Papa	31	2	95	—	97
92	Rocca Priora	13	30	16	—	46
93	Roma	3133	1363	6217	570	8150
94	Ronciglione	6	1	12	—	13
95	Roviano	1	—	7	—	7
96	S. Lorenzo Nuovo	2	—	7	—	7
97	S. Oreste	10	—	36	—	36
98	S. Vito	1	—	7	—	7
99	Segni	2	—	2	—	2
100	Serrone	20	—	63	—	63
101	Sezze	1	—	1	—	1
102	Sgurgola	1	—	2	—	2
103	Soriano nel Cimino	34	16	130	—	146
104	Subiaco	82	130	108	—	238
105	Sutri	37	3	105	—	108
106	Terracina	43	122	35	—	157
107	Tivoli	88	3	254	5	262
108	Tolfa	30	100	—	—	100
109	Torrice	5	—	18	—	18
110	Toscanella	77	206	18	5	229
111	Trevi sul Lazio	3	6	4	—	10
112	Valentano	1	—	3	—	3
113	Valmontone	19	—	39	5	44
114	Veiano	1	—	7	—	7
115	Velletri	89	11	255	—	266
116	Vetralla	25	—	77	—	77
117	Vicovaro	2	—	6	—	6
118	Vignanello	5	17	—	—	17
119	Viterbo	84	13	262	13	288
120	Zagarolo	6	—	13	—	13
TOTALI		5689	2799	13114	632	16545

ROMA

Secondo il domicilio originario

N. progress.	Circondari o Distretti	SCHEDE				
		Famiglia	INDIVIDUALI			Totali
			a	b	c	
1	Belluno	125	—	301	—	301
2	Agordo	23	—	56	—	56
3	Feltre	71	—	168	—	168
4	Longarone	6	—	17	—	17
5	Pieve di Cadore	56	—	153	—	153
6	Padova	254	—	861	—	861
7	Treviso	395	—	1218	—	1218
8	Asolo	25	—	61	—	61
9	Castelfranco Veneto	13	—	32	—	32
10	Conegliano	144	—	354	—	354
11	Montebelluna	62	—	227	—	227
12	Oderzo	131	—	383	—	383
13	Valdobbiadene	26	—	77	—	77
14	Vittorio	77	—	196	—	196
15	Udine	710	—	2023	—	2023
16	Cividale del Friuli	342	—	1027	—	1027
17	Codroipo	52	—	163	—	163
18	Gemona	63	—	195	—	195
19	Latisana	45	—	141	—	141
20	Palmanova	73	—	159	—	159
21	Pordenone	261	—	646	—	646
22	S. Daniele	59	—	141	—	141
23	S. Vito al Tagliamento	76	—	198	—	198
24	Spilimbergo	78	—	180	—	180
25	Tarcento	60	—	210	—	210
26	Tolmezzo	119	—	298	—	298
27	Venezia	786	—	2585	—	2585
28	Chioggia	13	—	49	—	49
29	Dolo	17	—	69	—	69
30	Mestre	57	—	191	—	191
31	Mirano	8	—	16	—	16
32	Portogruaro	74	—	241	—	241
33	S. Donà di Piave	53	—	157	—	157
34	Vicenza	—	—	—	—	—
35	Asiago	7	—	19	—	19
36	Bassano	67	—	203	—	203
37	Marostica	4	—	10	—	10
38	Schio	24	—	61	—	61
39	Thiene	5	—	22	—	22
40	Valdagno	3	—	6	—	6
41	Trentino	195	597	—	—	597
42	Venezia Giulia	802	2202	—	—	2202
43	RIMPATRIATI	228	—	—	632	632
TOTALI		5689	2799	13114	632	16545

Secondo la dimora attuale

N. progress.	COMUNI	SCHEDE				
		Famiglia	INDIVIDUALI			Totali
			a	b	c	
1	Adria	170	182	268	54	504
2	Ariano Polesine	23	3	82	—	85
3	Arquà Polesine	15	9	47	3	59
4	Badia Polesine	81	6	195	4	205
5	Bagnolo di Po	4	—	4	5	9
6	Bergantino	21	7	37	31	75
7	Boara Polesine	15	—	43	—	43
8	Borsea	5	—	20	—	20
9	Bosaro	6	1	22	—	23
10	Bottrighe	18	—	51	—	51
11	Buso Sarzano	2	—	4	—	4
12	Ca' Emo	3	—	14	—	14
13	Calto	5	—	19	—	19
14	Canaro	17	11	41	1	53
15	Canda	2	—	2	—	2
16	Castelguglielmo	7	9	15	7	31
17	Castelnovo Bariano	10	—	39	—	39
18	Ceneselli	1	—	1	—	1
19	Ceregnano	6	—	20	—	20
20	Concadirame	5	—	19	—	19
21	Contarina	17	32	35	—	67
22	Corbola	12	4	41	—	45
23	Costa di Rovigo	3	—	14	—	14

ROVIGO

Segue **Secondo la dimora attuale**

N. progress.	COMUNI	SCHEDE				
		Famiglia	INDIVIDUALI			Totali
			a	b	c	
24	Crespino	65	8	190	28	226
25	Crocetta	2	7	—	—	7
26	Donada	43	26	130	6	162
27	Ficarolo	12	—	30	—	30
28	Fiesso Umbertiano	14	—	21	28	49
29	Frassinelle Polesine	1	—	3	—	3
30	Fratta Polesine	30	—	68	—	68
31	Gavello	9	—	17	4	21
32	Giacciano con Baruchella	13	—	33	—	33
33	Grignano di Polesine	9	10	4	6	20
34	Guarda Veneta	3	8	3	—	11
35	Lendinara	93	135	122	11	268
36	Loreo	45	14	117	4	135
37	Lusia	7	—	21	—	21
38	Massa Superiore	24	13	83	—	96
39	Melara	17	3	13	57	73
40	Occhiobello	10	—	37	—	37
41	Papozze	7	—	24	5	29
42	Pettorazza Grimani	3	2	2	—	4
43	Pincara	17	1	17	9	27
44	Polesella	16	—	48	—	48
45	Pontecchio	6	—	12	—	12
46	Porto Tolle	15	—	51	—	51

Segue **Secondo la dimora attuale**

N. progress	COMUNI	SCHEDE				
		Famiglia	INDIVIDUALI			Totali
			a	b	c	
47	Ramo di Palo	5	—	18	—	18
48	Rosolina	8	—	38	—	38
49	Rovigo	225	60	477	20	557
50	Salara	3	—	17	—	17
51	Salvaterra	6	—	18	—	18
52	San Bellino	2	—	3	—	3
53	San Martino di Venezze	34	—	166	—	166
54	Stienta	3	—	7	—	7
55	Taglio di Po	19	—	60	1	61
56	Trecenta	16	22	7	1	30
57	Villa d'Adige	5	—	21	6	27
58	Villadose	4	—	14	—	14
59	Villamarzana	3	—	7	—	7
60	Villanova del Ghebbo	4	—	22	—	22
61	Villanova Marchesana	4	—	16	—	16
TOTALI		1250	573	2970	291	3834

ROVIGO

Secondo il domicilio originario

N. progress.	Circondari o distretti	SCHEDE				
		Famiglia	INDIVIDUALI			
			a	b	c	Totali
1	Belluno	10	—	24	—	24
2	Agordo	4	—	10	—	10
3	Feltre	45	—	141	—	141
4	Longarone	3	—	7	—	7
5	Pieve Cadore	11	—	31	—	31
6	Padova	68	—	203	—	203
7	Treviso	174	—	615	—	615
8	Asolo	14	—	33	—	33
9	Castelfranco Veneto	10	—	25	—	25
10	Conegliano	22	—	65	—	65
11	Montebelluna	11	—	45	—	45
12	Oderzo	28	—	100	—	100
13	Valdobbiadene	8	—	11	—	11
14	Vittorio	17	—	38	—	38
15	Udine	49	—	118	—	118
16	Cividale del Friuli	15	—	24	—	24
17	Codroipo	4	—	7	—	7
18	Gemona	6	—	15	—	15
19	Latisana	20	—	87	—	87
20	Palmanova	15	—	46	—	46
21	Pordenone	37	—	87	—	87
22	S. Daniele	11	—	22	—	22
23	S. Vito al Tagliamento	6	—	26	—	26
24	Spilimbergo	7	—	17	—	17
25	Tarcento	10	—	20	—	20
26	Tolmezzo	26	—	81	—	81
27	Venezia	181	—	454	—	454
28	Chioggia	5	—	27	—	27
29	Dolo	1	—	6	—	6
30	Mestre	24	—	85	—	85
31	Mirano	—	—	—	—	—
32	Portogruaro	61	—	221	—	221
33	S. Donà di Piave	27	—	97	—	97
34	Vicenza	—	—	—	—	—
35	Asiago	7	—	26	—	26
36	Bassano	42	—	119	—	119
37	Marostica	1	—	1	—	1
38	Schio	6	—	26	—	26
39	Thiene	4	—	10	—	10
40	Valdagno	—	—	—	—	—
41	Trentino	82	255	—	—	255
42	Venezia Giulia	103	318	—	—	318
43	RIMPATRIATI.	75	—	—	291	291
TOTALI		1250	573	2970	291	3834

Secondo il domicilio originario

N. progress.	COMUNI	SCHEDE				
		Famiglia	INDIVIDUALI			Totali
			a	b	c	
1	Agropoli	8	—	29	—	29
2	Albanella	1	—	2	—	2
3	Angri	110	244	91	—	335
4	Atena Lucano	4	—	16	—	16
5	Auletta	1	—	2	—	2
6	Baronissi	2	—	4	—	4
7	Bellosguardo	2	—	6	—	6
8	Buonabitacolo	7	—	20	—	20
9	Bracigliano	23	2	82	—	84
10	Caggiano	8	25	13	—	38
11	Camerota	3	19	—	—	19
12	Campagna	41	—	122	—	122
13	Capaccio	11	8	63	—	71
14	Casal Velino	1	4	—	—	4
15	Castellabate	7	12	7	—	19
16	Castelnuovo Cilento	4	6	23	—	29
17	Castel S. Giorgio	16	—	58	—	58
18	Cava dei Tirreni	97	144	163	24	331
19	Centola	2	—	8	—	8
20	Colliano	1	—	6	—	6
21	Contursi	2	3	2	—	5
22	Eboli	28	—	96	—	96
23	Fisciano	2	—	4	—	4

SALERNO

Segue **Secondo la dimora attuale**

N. progress.	COMUNI	SCHEDE				
		Famiglia	INDIVIDUALI			
			a	b	c	Totali
24	Giffoni Valle Piana	8	—	39	—	39
25	Gioi Cilento	2	—	8	—	8
26	Laureana Cilento	5	5	11	—	16
27	Lustra	3	—	16	—	16
28	Mercato S. Severino	21	—	81	—	81
29	Montecorvino Pugliano	10	4	39	—	43
30	Montecorvino Rovella	5	—	21	—	21
31	Nocera Inferiore	54	64	114	—	178
32	Ogliastro Cilento	1	—	3	—	3
33	Oliveto Citra	8	—	27	—	27
34	Omignano	4	19	—	—	19
35	Pagani	6	—	22	—	22
36	Pellezzano	19	—	106	—	106
37	Perdifumo	1	5	—	—	5
38	Pertosa	1	—	4	—	4
39	Pollica	4	11	1	—	12
40	Pisciotta	3	—	13	—	13
41	Prignano Cilento	4	16	—	—	16
42	Rocca d'Aspide	6	—	27	—	27
43	Roccapiemonte	2	—	4	—	4
44	Rutino	4	24	—	—	24
45	Sala Consilina	23	7	106	—	113
46	Salento	2	13	—	—	13

Segue **Secondo la dimora attuale**

N. progress.	COMUNI	SCHEDE				
		Famiglia	INDIVIDUALI			
			a	b	c	Totali
47	Salerno	74	—	252	—	252
48	S. Marina	3	—	9	—	9
49	Sapri	5	—	16	—	16
50	Sarno	44	2	143	—	145
51	Sassano	1	—	2	—	2
52	Scafati	63	5	285	1	291
53	Stella Cilento	6	29	—	—	29
54	Stio	6	22	3	—	25
55	Teggiano	8	—	36	—	36
56	Torchiara	2	8	—	—	8
57	Torraca	10	—	46	—	46
58	Vallo	50	91	124	3	218
59	Valva	2	3	2	—	5
60	Vetri sul Mare	5	—	23	—	23
TOTALI		856	795	2400	28	3223

SALERNO

Secondo il domicilio originario

N. progress.	Circondari o Distretti	SCHEDE				
		Famiglia	INDIVIDUALI			Totali
			a	b	c	
1	Belluno	4	—	11	—	11
2	Agordo	—	—	—	—	—
3	Feltre	4	—	7	—	7
4	Longarone	4	—	10	—	10
5	Pieve di Cadore	5	—	12	—	12
6	Padova	2	—	10	—	10
7	Treviso	86	—	434	—	434
8	Asolo	1	—	1	—	1
9	Castelfranco Veneto	—	—	—	—	—
10	Conegliano	17	—	58	—	58
11	Montebelluna	7	—	21	—	21
12	Oderzo	6	—	15	—	15
13	Valdobbiadene	1	—	6	—	6
14	Vittorio	6	—	17	—	17
15	Udine	44	—	134	—	134
16	Cividale nel Friuli	19	—	64	—	64
17	Codroipo	12	—	35	—	35
18	Gemona	22	—	81	—	81
19	Latisana	16	—	66	—	66
20	Palmanova	14	—	46	—	46
21	Pordenone	30	—	75	—	75
22	S. Daniele	45	—	152	—	152
23	S. Vito al Tagliamento	19	—	58	—	58
24	Spilimbergo	10	—	32	—	32
25	Tarcento	11	—	43	—	43
26	Tolmezzo	70	—	269	—	269
27	Venezia	47	—	181	—	181
28	Chioggia	25	—	94	—	94
29	Dolo	—	—	—	—	—
30	Mestre	5	—	13	—	13
31	Mirano	—	—	—	—	—
32	Portogruaro	6	—	17	—	17
33	S. Donà di Piave	39	—	232	—	232
34	Vicenza	—	—	—	—	—
35	Asiago	12	—	38	—	38
36	Bassano	37	—	159	—	159
37	Marostica	—	—	—	—	—
38	Schio	2	—	9	—	9
39	Thiene	—	—	—	—	—
30	Valdagno	—	—	—	—	—
41	Trentino	22	85	—	—	85
42	Venezia Giulia	197	710	—	—	710
43	RIMPATRIATI	9	—	—	28	28
TOTALI		856	795	2400	28	3223

Secondo la dimora attuale

N. progress.	COMUNI	Famiglia	SCHEDE			
			INDIVIDUALI			Totali
			a	b	c	
1	Alghero	2	—	3	—	3
2	Bonorva	1	—	5	—	5
3	Gavoi	1	—	5	—	5
4	Ittireddu	1	—	3	—	3
5	La Maddalena	3	—	5	—	5
6	Nulvi	1	—	1	—	1
7	Nuoro	2	—	7	—	7
8	Ozieri	2	—	4	1	5
9	Pattada	1	12	—	—	12
10	Porto Torres	2	—	3	—	3
11	Santa Teresa Gallura	1	—	1	—	1
12	Sassari	7	1	20	—	28
13	Tempio Pausania	1	—	3	—	3
14	Terranova Pausania	1	—	5	—	5
TOTALI		26	13	65	1	79

SASSARI

Secondo il domicilio originario

N. progress.	Circondari o Distretti	SCHEDE				
		Famiglia	INDIVIDUALI			
			a	b	c	Totale
1	Belluno	—	—	—	—	
2	Agordo	—	—	—	—	
3	Feltre	—	—	—	—	
4	Longarone	—	—	—	—	
5	Pieve di Cadore	—	—	—	—	
6	Padova	—	—	—	—	
7	Treviso	—	—	—	—	
8	Asolo	—	—	—	—	
9	Castelfranco Veneto	—	—	—	—	
10	Conegliano	4	—	12	12	
11	Montebelluna	—	—	—	—	
12	Oderzo	—	—	—	—	
13	Valdobbiadene	—	—	—	—	
14	Vittorio	2	—	5	5	
15	Udine	2	—	5	5	
16	Cividale del Friuli	—	—	—	—	
17	Codroipo	—	—	—	—	
18	Gemona	—	—	—	—	
19	Latisana	—	—	—	—	
20	Palmanova	3	—	14	14	
21	Pordenone	1	—	1	1	
22	S. Daniele	—	—	—	—	
23	S. Vito al Tagliamento	1	—	3	3	
24	Spilimbergo	—	—	—	—	
25	Tarcento	1	—	3	3	
26	Tolmezzo	2	—	6	6	
27	Venezia	5	—	12	12	
28	Chioggia	—	—	—	—	
29	Dolo	—	—	—	—	
30	Mestre	—	—	—	—	
31	Mirano	—	—	—	—	
32	Portogruaro	—	—	—	—	
33	S. Donà di Piave	—	—	—	—	
34	Vicenza	—	—	—	—	
35	Asiago	—	—	—	—	
36	Bassano	1	—	2	2	
37	Marostica	1	—	2	2	
38	Schio	—	—	—	—	
39	Thiene	—	—	—	—	
40	Valdagno	—	—	—	—	
41	Trentino	—	—	—	—	
42	Venezia Giulia	2	13	—	13	
43	RIMPATRIATI	1	—	—	1	
	TOTALI	26	13	65	1	79

Secondo la dimora attuale

N. progress.	COMUNI	SCHEDE				
		Famiglia	INDIVIDUALI			
			a	b	c	Totale
1	Abbadia S. Salvatore	1	—	8	—	8
2	Asciano	8	—	19	—	19
3	Buonconvento	4	—	15	—	15
4	Casole d'Elsa	7	—	30	—	30
5	Castellina in Chianti	16	—	74	—	74
6	Castelnuovo Berardenga	7	—	10	—	10
7	Castiglione d'Orcia	2	—	7	—	7
8	Cetona	46	28	139	—	167
9	Chianciano	2	2	1	—	3
10	Chiusdino	10	—	15	24	39
11	Chiusi	34	—	108	—	108
12	Colle di Val d'Elsa	38	—	122	—	122
13	Montalcino	56	—	160	—	160
14	Montepulciano	69	132	109	—	241
15	Monteriggioni	7	1	17	—	18
16	Monticiano	4	4	11	—	15
17	Murlo	27	1	57	—	58
18	Piancastagnaio	49	—	69	—	69
19	Pienza	6	—	14	—	14
20	Poggibonsi	61	23	189	—	212
21	Rapolano	7	—	26	—	26
22	San Casciano dei Bagni	41	3	99	—	102
23	San Gimignano	16	—	59	—	59
24	San Giovanni d'Asso	35	—	67	—	67
25	San Quirino d'Orcia	12	—	39	—	39
26	Sarteano	58	58	121	—	179
27	Siena	951	453	2577	26	3056
28	Sinalunga	75	2	214	—	216
29	Sovicille	17	—	36	—	36
30	Trequanda	5	—	14	—	14
TOTALI		1671	707	4426	50	5183

SIENA

Secondo il domicilio originario

N. progress.	Circondari o Distretti	SCHEDE				
		Famiglia	INDIVIDUALI			Totali
			a	b	c	
1	Belluno	33	—	92	—	92
2	Agordo	3	—	10	—	10
3	Feltre	41	—	49	—	49
4	Longarone	—	—	—	—	—
5	Pieve di Cadore	13	—	30	—	30
6	Padova	15	—	39	—	39
7	Treviso	170	—	549	—	549
8	Asolo	1	—	1	—	1
9	Castelfranco Veneto	4	—	10	—	10
10	Conegliano	27	—	73	—	73
11	Montebelluna	70	—	288	—	288
12	Oderzo	19	—	61	—	61
13	Valdobbiadene	7	—	20	—	20
14	Vittorio	32	—	83	—	83
15	Udine	269	—	842	—	842
16	Cividale del Friuli	85	—	269	—	269
17	Codroipo	20	—	58	—	58
18	Gemona	30	—	77	—	77
19	Latisana	15	—	38	—	38
20	Palmanova	78	—	234	—	234
21	Pordenone	43	—	95	—	95
22	S. Daniele	45	—	133	—	133
23	S. Vito al Tagliamento	37	—	106	—	106
24	Spilimbergo	20	—	48	—	48
25	Tarcento	51	—	162	—	162
26	Tolmezzo	81	—	265	—	265
27	Venezia	169	—	568	—	568
28	Chioggia	3	—	13	—	13
29	Dolo	3	—	11	—	11
30	Mestre	17	—	56	—	56
31	Mirano	—	—	—	—	—
32	Portogruaro	12	—	37	—	37
33	S. Donà di Piave	3	—	10	—	10
34	Vicenza	—	—	—	—	—
35	Asiago	2	—	5	—	5
36	Bassano	24	—	88	—	88
37	Marostica	1	—	2	—	2
38	Schio	2	—	2	—	2
39	Thiene	1	—	2	—	2
40	Valdagno	—	—	—	—	—
41	Trentino	23	80	—	—	80 ¹⁵
42	Venezia Giulia	187	627	—	—	627
43	RIMPATRIATI	15	—	—	50	50
TOTALI		1671	707	4426	50	5183

Secondo la dimora attuale

N. progress.	COMUNI	SCHEDE				
		Famiglia	INDIVIDUALI			Totali
			a	b	c	
1	Augusta	8	1	18	—	19
2	Avola	10	1	35	—	36
3	Canicattini Bagni	81	6	227	—	233
4	Cassaro	21	—	139	—	139
5	Ferla	21	—	90	—	90
6	Florida	25	—	70	—	70
7	Lentini	3	—	10	—	10
8	Melilli	39	—	192	—	192
9	Modica	61	13	172	—	185
10	Noto	78	1	260	—	261
11	Palazzolo Acreide	57	19	221	—	240
12	Ragusa	73	—	229	—	229
13	Rosolini	15	—	51	—	51
14	Seicli	1	4	—	—	4
15	Siracusa	226	56	605	34	695
16	Solarino	52	5	170	—	175
17	Sortino	37	—	102	—	102
18	Spaccaforno	4	—	22	—	22
TOTALI		812	106	2613	34	2753

SIRACUSA

Secondo il domicilio originario

N. progress.	Circondari e Distretti	SCHEDE				
		Famiglia	INDIVIDUALI			Totali
			a	b	c	
1	Belluno	—	—	—	—	
2	Agordo	—	—	—	—	
3	Feltre	5	—	8	8	
4	Longarone	1	—	9	9	
5	Pieve di Cadore	7	—	23	23	
6	Padova	4	—	12	12	
7	Treviso	123	—	493	493	
8	Asolo	18	—	76	76	
9	Castelfranco Veneto	—	—	—	—	
10	Conegliano	16	—	51	51	
11	Montebelluna	142	—	485	485	
12	Oderzo	5	—	14	14	
13	Valdobbiadene	3	—	13	13	
14	Vittorio	2	—	6	6	
15	Udine	41	—	82	82	
16	Cividale del Friuli	27	—	86	86	
17	Codroipo	6	—	19	19	
18	Gemona	25	—	81	81	
19	Latisana	14	—	53	53	
20	Palmanova	29	—	90	90	
21	Pordenone	15	—	29	29	
22	S. Daniele	4	—	11	11	
23	S. Vito al Tagliamento	4	—	7	7	
24	Spilimbergo	8	—	28	28	
25	Tarcento	8	—	12	12	
26	Tolmezzo	27	—	85	85	
27	Venezia	19	—	50	50	
28	Chioggia	20	—	45	45	
29	Dolo	—	—	—	—	
30	Mestre	—	—	—	—	
31	Mirano	—	—	—	—	
32	Portogruaro	35	—	116	116	
33	S. Donà di Piave	114	—	447	447	
34	Vicenza	—	—	—	—	
35	Asiago	15	—	51	51	
36	Bassano	37	—	131	131	
37	Marostica	—	—	—	—	
38	Schio	—	—	—	—	
39	Thiene	—	—	—	—	
40	Valdagno	—	—	—	—	
41	Trentino	6	18	—	18	
42	Venezia Giulia	26	88	—	88	
43	RIMPATRIATI	6	—	—	34	
	TOTALI	812	106	2613	34	2753

Secondo il domicilio originario

N. progress.	COMUNI	SCHEDE				
		Famiglia	INDIVIDUALI			
			a	b	c	Totali
1	Andālo	1	2	—	—	2
2	Ardenno	51	—	173	—	173
3	Berbenno di Valtellina	1	—	5	—	5
4	Bormio	1	—	2	—	2
5	Campovico	1	—	2	—	2
6	Cedrasco	4	—	13	—	13
7	Chiavenna	119	—	294	—	294
8	Chiuro	18	—	36	—	36
9	Cosio Valtellino	40	—	117	—	117
10	Delebio	7	—	12	11	23
11	Lanzada	1	—	1	—	1
12	Mazzo di Valtellina	1	—	3	—	3
13	Montagna	1	—	5	—	5
14	Morbegno	54	—	233	—	233
15	Novate Mezzola	18	—	58	—	58
16	Piateda	11	—	16	—	16
17	Ponte in Valtellina	22	1	55	—	56
18	Prata Camportaccio	4	—	24	—	24
19	Samolaco	1	—	1	—	1
20	Sondalo	8	3	6	—	9
21	Sondrio	80	8	214	—	222
22	Talamona	16	—	60	—	60
23	Teglio	6	—	27	—	27
24	Tirano	24	—	69	—	69
25	Traona	24	—	69	—	69
26	Tresivio	3	—	3	—	3
27	Villa di Chiavenna	1	—	1	—	1
28	Villa di Tirano	2	—	3	—	3
TOTALI		520	14	1502	11	1527

SONDRIO

Secondo il domicilio originario

N. progress.	Circondari e Distretti	SCHEDE				
		Famiglia	INDIVIDUALI			
			a	b	c	Totali
1	Belluno	6	—	11	—	11
2	Agordo	7	—	18	—	18
3	Feltre	7	—	10	—	10
4	Longarone	—	—	—	—	—
5	Pieve di Cadore	29	—	95	—	95
6	Padova	2	—	7	—	7
7	Treviso	6	—	16	—	16
8	Asolo	45	—	45	—	45
9	Castelfranco Veneto	—	—	—	—	—
10	Conegliano	5	—	21	—	21
11	Montebelluna	7	—	31	—	31
12	Oderzo	1	—	5	—	5
13	Valdobbiadene	—	—	—	—	—
14	Vittorio	2	—	2	—	2
15	Udine	15	—	32	—	32
16	Cividale del Friuli	10	—	22	—	22
17	Codroipo	3	—	4	—	4
18	Gemona	20	—	67	—	67
19	Latisana	3	—	4	—	4
20	Palmanova	4	—	7	—	7
21	Pordenone	20	—	48	—	48
22	S. Daniele	13	—	43	—	43
23	S. Vito al Tagliamento	6	—	29	—	29
24	Spilimbergo	9	—	31	—	31
25	Tarcento	6	—	13	—	13
26	Tolmezzo	167	—	505	—	505
27	Venezia	6	—	12	—	12
28	Chioggia	—	—	—	—	—
29	Dolo	—	—	—	—	—
30	Mestre	4	—	24	—	24
31	Mirano	—	—	—	—	—
32	Portogruaro	1	—	2	—	2
33	S. Donà di Piave	2	—	11	—	11
34	Vicenza	—	—	—	—	—
35	Asiago	—	—	—	—	—
36	Bassano	20	—	68	—	68
37	Marostica	—	—	—	—	—
38	Schio	81	—	319	—	319
39	Thiene	—	—	—	—	—
40	Valdagno	—	—	—	—	—
41	Trentino	4	5	—	—	5
42	Venezia Giulia	6	9	—	—	9
43	RIMPATRIATI	3	—	—	11	11
TOTALI		520	14	1502	11	1527

Secondo la dimora attuale

N. progress.	COMUNI	SCHEDE				
		Famiglia	INDIVIDUALI			Totali
			a	b	c	
1	Alanno	27	—	39	—	39
2	Ancarano	25	42	52	—	94
3	Atri	95	14	322	—	336
4	Basciano	13	1	52	—	53
5	Bellante	15	1	72	—	73
6	Bisenti	25	17	80	—	97
7	Campoli	94	137	175	—	312
8	Canzano	2	1	5	—	6
9	Castellamare Adriatico	235	—	738	—	738
10	Castiglione a Casauria	1	—	1	—	1
11	Castiglione Messer Raimondo	6	—	20	—	20
12	Catignano	4	—	14	—	14
13	Cepagatti	1	—	11	—	11
14	Città Sant'Angelo	20	—	74	—	74
15	Civitaquana	5	—	18	—	18
16	Civitella Casanova	10	—	40	—	40
17	Civitella del Tronto	74	105	94	—	199
18	Colonnella	18	—	53	—	53
19	Collecervino	22	—	85	—	85
20	Controguerra	24	—	97	—	97
21	Corropoli	126	256	172	—	428
22	Cugnoli	6	2	10	—	12
23	Farindola	1	—	3	—	3
24	Giulianova	145	14	448	—	462
25	Isola del Gran Sasso d'Italia	20	3	76	—	79
26	Loreto Aprutino	21	2	73	—	75
27	Montepagano	197	—	624	—	624
28	Montesilvano	14	—	42	—	42
29	Montorio al Vomno	193	163	491	1	655
30	Mosciano Sant'Angelo	39	36	119	—	155
31	Moscufo	7	—	31	—	31
32	Nereto	46	76	97	—	173
33	Notaresco	113	98	253	—	351
34	Penne	83	100	198	11	309
35	Pianella	5	20	2	—	22
36	Sant'Egidio alla Vibrata	57	117	66	—	183
37	Silvi	59	7	206	—	213
38	Spoltore	5	20	1	—	21
39	Teramo	212	33	597	8	638
40	Torricella Sicura	10	—	43	—	43
41	Tortoreto	81	—	302	—	302
	TOTALI	2156	1265	5896	20	7181

DI TERAMO

Secondo il domicilio originario

N. progress.	Circondari o Distretti	SCHEDE				
		Famiglia	INDIVIDUALI			Totali
			a	b	c	
1	Belluno	12	—	23	—	23
2	Agordo	1	—	1	—	1
3	Feltre	52	—	171	—	171
4	Longarone	1	—	3	—	3
5	Pieve di Cadore	3	—	8	—	8
6	Padova	9	—	30	—	30
7	Treviso	188	—	786	—	786
8	Asolo	16	—	59	—	59
9	Castelfranco Veneto	—	—	—	—	—
10	Conegliano	13	—	27	—	27
11	Montebelluna	132	—	563	—	563
12	Oderzo	13	—	35	—	35
13	Valdobbiadene	8	—	23	—	23
14	Vittorio	10	—	26	—	26
15	Udine	81	—	232	—	232
16	Cividale del Friuli	55	—	146	—	146
17	Codroipo	4	—	7	—	7
18	Gemona	7	—	14	—	14
19	Latisana	21	—	52	—	52
20	Palmanova	10	—	36	—	36
21	Pordenone	25	—	52	—	52
22	San Daniele	14	—	34	—	34
23	San Vito al Tagliamento	13	—	33	—	33
24	Spilimbergo	11	—	30	—	30
25	Tarcento	8	—	20	—	20
26	Tolmezzo	46	—	144	—	144
27	Venezia	797	—	2518	—	2518
28	Chioggia	3	—	11	—	11
29	Dolo	3	—	10	—	10
30	Mestre	2	—	7	—	7
31	Mirano	1	—	2	—	2
32	Portogruaro	3	—	12	—	12
33	S. Donà di Piave	133	—	583	—	583
34	Vicenza	—	—	—	—	—
35	Asiago	46	—	162	—	162
36	Bassano	12	—	24	—	24
37	Marostica	—	—	—	—	—
38	Schio	4	—	12	—	12
39	Thiene	—	—	—	—	—
40	Valdagno	—	—	—	—	—
41	Trentino	259	842	—	—	842
42	Venezia Giulia	136	423	—	—	423
43	RIMPATRIATI	4	—	—	20	20
TOTALI		2156	1265	5896	20	7181

Secondo la dimora attuale

N. progress	COMUNI	SCHEDE				Totali
		Famiglia	INDIVIDUALI			
			a	b	c	
1	Abbadia Alpina	60	32	212	—	244
2	Agliè	13	5	23	1	29
3	Albiano d'Ivrea	4	5	3	—	8
4	Alice Superiore	12	7	24	—	31
5	Alpignano	23	1	89	3	93
6	Andrate	27	74	—	—	74
7	Aosta	157	177	149	14	340
8	Arnaz	2	2	6	—	8
9	Arvier	3	12	—	—	12
10	Avigliana	7	2	12	—	14
11	Aymavilles	6	—	37	—	37
12	Azeglio	1	—	3	—	3
13	Bairo	2	—	9	—	9
14	Balangero	1	—	2	—	2
15	Baldissero Canavese	6	—	23	—	23
16	Baldissero Torinese	1	—	1	—	1
17	Banchette	4	—	14	—	14
18	Bard	2	—	8	—	8
19	Bardonecchia	3	—	10	—	10
20	Beinasco	6	1	17	—	18
21	Bollengo	11	48	2	—	50
22	Borgaro Torinese	1	—	3	—	3
23	Rorgomasino	9	8	12	—	20
24	Borgofranco d'Ivrea	3	—	11	—	11
25	Bosconero	1	—	3	—	3
26	Bricherasio	7	2	14	—	16
27	Brusasco	3	7	12	—	19
28	Brusson	4	—	17	—	17
29	Bruzolo	2	—	14	—	14
30	Buriasco	6	—	25	—	25
31	Burolo	1	5	—	—	5
32	Bussoleno	10	—	32	—	32
33	Bussolino Gassinese	1	—	6	—	6
34	Buttiglieria Alta	6	—	11	—	11
35	Caluso	49	75	82	—	157
36	Cambiano	3	—	9	—	9
37	Candia Canavese	11	—	44	—	44
38	Candiolo	12	5	46	—	51
39	Cantoira	3	—	17	—	17
40	Caravino	1	—	4	—	4
41	Carema	20	5	68	—	73
42	Carignano	193	297	291	—	588
43	Carmagnola	78	—	271	—	271
44	Casalborgone	2	—	11	—	11
45	Caselle Torinese	16	12	22	2	36

TORINO

Segue **Secondo la dimora attuale**

N. progress.	COMUNI	SCHEDE				
		Famiglia	INDIVIDUALI			Totali
			a	b	c	
46	Castagneto	2	—	6	—	6
47	Castellamonte	37	81	116	—	197
48	Castiglione Torinese	7	2	27	—	29
49	Cavagnolo	5	13	5	—	18
50	Cavour	1	—	1	—	1
51	Cercenasco	1	—	3	—	3
52	Ceres	4	1	9	—	10
53	Cesnola	3	5	4	—	9
54	Chambave	11	34	—	—	34
55	Champlas-du-Col	1	—	3	—	3
56	Chatillon	19	17	79	—	96
57	Chiaverano	33	22	21	26	69
58	Chieri	88	12	249	—	261
59	Chiomonte	1	—	2	—	2
60	Chiusa di San Michele	7	—	30	—	30
61	Chivasso	63	—	183	—	183
62	Cirié	33	45	43	—	88
63	Coassolo Torinese	6	4	11	—	15
64	Coazze	3	—	11	—	11
65	Collegno	71	20	168	1	189
66	Colleretto Parella	6	15	7	—	22
67	Condove	2	—	2	—	2
68	Corio	2	1	2	—	3
69	Cuceglio	7	1	9	—	10
70	Cumiana	3	—	5	—	5
71	Courgné	42	21	136	—	157
72	Donnaz	18	33	52	—	85
73	Druent	2	—	16	—	16
74	Drusacco	2	—	8	—	8
75	Favria	13	12	24	—	36
76	Feletto	22	58	1	6	65
77	Fiorano Canavese	2	10	—	—	10
78	Fogizzo	5	14	14	—	28
79	Fontainemore	23	13	38	—	51
80	Forno di Rivara	1	—	10	—	10
81	Gassino	26	7	96	—	103
82	Gauna	11	21	—	—	21
83	Germagnano	29	20	70	3	93
84	Giaveno	16	—	43	1	44
85	Gignod	1	1	—	—	1
86	Givoletto	1	—	6	—	6
87	Gressan	1	7	—	—	7
88	Gressoney-la-Trinité	2	—	9	—	9
89	Gressoney-Saint-Jean	11	—	25	—	25
90	Grosso	1	—	6	—	6

Segue **Secondo la dimora attuale**

N. progress.	COMUNI	SCHEDE				
		Famiglia	INDIVIDUALI			Totali
			a	b	c	
91	Grugliasco	24	22	28	13	63
92	Hòue	4	—	19	—	19
93	Introd	1	—	2	—	2
94	Isolabella	1	—	4	—	4
95	Issime	17	2	36	—	38
96	Ivrea	217	260	408	—	668
97	Jovençon	1	—	3	—	3
98	Lanzo Torinese	54	38	253	2	293
99	La-Salle	1	4	—	—	4
100	La-Thuille	3	—	8	—	8
101	Lauriano	2	—	13	—	13
102	Lessolo	11	30	—	—	30
103	Levomè	1	1	—	—	1
104	Leyni	11	6	26	—	32
105	Lillianes	2	—	8	—	8
106	Locana	5	7	15	—	22
107	Luserna San Giovanni	48	31	196	12	239
108	Maglione	11	6	35	—	41
109	Marentino	1	2	—	—	2
110	Mathi	7	6	14	—	20
111	Mezenile	2	—	7	—	7
112	Monasterolo Torinese	1	—	3	—	3
113	Moncalieri	144	153	341	1	435
114	Montaldo Torinese	3	8	—	—	8
115	Montalto Dora	7	12	4	—	16
116	Montanaro	21	—	82	—	82
117	Montjovet	4	2	16	—	18
118	Nichelino	8	2	36	—	38
119	Noasca	1	3	—	—	3
120	Nole	7	—	24	—	24
121	None	2	—	3	—	3
122	Novalesa	3	—	7	—	7
123	Novareglia	1	—	7	—	7
124	Oglianico	4	5	8	8	21
125	Orbassano	17	11	44	—	55
126	Oulx	1	—	2	—	2
127	Ozegna	22	—	69	—	69
128	Pancalieri	1	—	3	—	3
129	Parella	1	—	4	—	4
130	Pavone Canavese	16	35	20	—	55
131	Pecetto	5	—	21	—	21
132	Perosa Argentina	46	17	161	5	183
133	Perosa Canavese	4	—	9	—	9
134	Pessinetto	14	51	18	—	69
135	Pianezza	3	—	28	—	28

TORINO

Segue **Secondo la dimora attuale**

N. progress.	COMUNI	SCHEDE				
		Famiglia	INDIVIDUALI			Totali
			a	b	c	
136	Pinerolo	264	455	395	8	858
137	Pino Torinese	4	—	12	—	12
138	Piobesi Torinese	4	1	10	—	11
139	Piossasco	2	—	6	—	6
140	Piscina	3	—	10	—	10
141	Piverone	1	7	—	—	7
142	Poirino	9	—	27	—	27
143	Pont-Bozet	1	—	—	1	1
144	Pont-Canavese	18	2	48	—	50
145	Pont-Saint-Martin	8	—	29	—	29
146	Porte	1	—	1	—	1
147	Prarostino	1	4	—	—	4
148	Quart	1	5	—	—	5
149	Quassolo	1	1	—	—	1
150	Quincinetto	1	—	6	—	6
151	Revigliasco Torinese	1	—	1	—	1
152	Rhêmes Saint Georges	15	—	19	—	19
153	Riva presso Chieri	16	—	64	—	64
154	Rivalta di Torino	7	—	23	—	23
155	Rivara	24	30	31	—	61
156	Rivarolo Canavese	24	9	86	—	95
157	Rivarossa	2	—	7	—	7
158	Rivoli	158	94	428	—	522
159	Robassomero	1	—	6	—	6
160	Rocca Canavese	1	—	4	—	4
161	Romano Canavese	5	—	37	—	37
162	Rondissone	2	11	—	—	11
163	Roure	3	—	6	3	9
164	Rueglio	5	5	7	—	12
165	Saint Marcel	4	—	15	—	15
166	Saint Pierre	6	22	5	—	27
167	Saint Vincent	29	19	89	—	108
168	Sale Castelnuovo	1	—	1	—	1
169	Samone	2	20	—	—	20
170	S. Benigno Canavese	32	27	90	1	118
171	S. Carlo Canavese	4	—	11	—	11
172	S. Francesco al Campo	10	—	53	—	53
173	Sangano	1	—	6	—	6
174	S. Germano Chisone	7	—	17	—	17
175	San Gillio	22	83	—	—	83
176	San Giorgio Canavese	8	26	21	—	47
177	San Ma0tino Canavese	9	7	22	—	29
178	San Mauro Torinese	13	9	51	—	60
179	San Morizio Canavese	49	55	82	—	137
180	San Pietro Val Lemina	2	—	5	—	5

Segue **Secondo la dimora attuale**

N. progress.	COMUNI	SCHEDE				
		Famiglia	INDIVIDUALI			Totali
			a	b	c	
181	San Raffaele e Cimena	1	6	—	—	6
182	San Secondo di Pinerolo	2	—	2	—	2
183	Sant'Ambrogio di Torino	13	—	26	—	26
184	Sant'Antonino di Susa	6	—	8	10	18
185	Santena	7	5	9	—	14
186	Sarre	2	—	15	—	15
187	Scalenghe	7	—	25	—	25
188	Sciolze	8	—	15	—	15
189	Settimo Torinese	33	41	75	—	116
190	Settimo Vittone	13	15	18	—	33
191	Sparone	6	26	—	—	26
192	Strambino	25	16	88	—	104
193	Strambinello	2	—	7	—	7
194	Susa	40	—	111	2	113
195	Tavagnasco	9	21	—	—	21
196	Tina	4	25	—	—	25
197	Torino	5624	4167	10503	149	14819
198	Torre di Bairo	6	—	20	—	20
199	Torre Pellice	59	4	212	—	216
200	Trana	2	—	5	—	5
201	Traversella	9	—	23	—	23
202	Trofarello	28	20	91	—	111
203	Valperga	3	—	14	—	14
204	Vanda di Fraut	1	5	—	—	5
205	Vayes	1	—	5	—	5
206	Venaria Reale	65	55	219	—	274
207	Verres	16	60	12	—	72
208	Verrua Savoia	3	8	3	—	11
209	Vestigné	5	8	7	—	15
210	Vico Canavese	5	3	11	—	14
211	Vigone	17	15	43	—	58
212	Villa Castelnuovo	2	12	—	—	12
213	Villafranca Piemonte	5	—	13	—	13
214	Villarbasse	3	3	—	—	3
215	Villareggia	1	5	—	—	5
216	Villar Focchiardo	3	—	7	—	7
217	Villar Perosa	1	—	1	—	1
218	Villastellone	6	—	26	—	26
219	Villeneuve	25	6	34	—	40
220	Vinovo	76	4	253	—	257
221	Vische	15	37	—	—	37
222	Vistrorio	5	—	19	—	19
223	Viù	1	—	2	—	2
224	Volpiano	53	99	82	—	181
225	Volvera	5	—	6	—	6
	TOTALI	9203	7544	18945	272	26761

TORINO

Secondo il domicilio originario

N. progress.	Circondari o Distretti	SCHEDE				
		Famiglia	INDIVIDUALI			
			a	b	c	Totale
1	Belluno	109	—	248	—	248
2	Agordo	23	—	55	—	55
3	Feltre	111	—	258	—	258
4	Longarone	34	—	97	—	97
5	Pieve di Cadore	130	—	406	—	406
6	Padova	282	—	895	—	895
7	Treviso	491	—	1692	—	1692
8	Asolo	45	—	145	—	145
9	Castelfranco V.	47	—	171	—	171
10	Conegliano	175	—	457	—	457
11	Montebelluna	232	—	796	—	796
12	Oderzo	75	—	221	—	221
13	Valdobbiadene	31	—	65	—	65
14	Vittorio	131	—	271	—	271
15	Udine	571	—	1584	—	1584
16	Cividale	195	—	699	—	699
17	Codroipo	49	—	128	—	128
18	Gemona	287	—	723	—	723
19	Latisana	39	—	105	—	105
20	Palmanova	79	—	232	—	232
21	Pordenone	353	—	810	—	810
22	S. Daniele	113	—	359	—	359
23	S. Vito al Tagliamento	74	—	175	—	175
24	Spilimbergo	99	—	288	—	288
25	Tarcento	141	—	383	—	383
26	Tolmezzo	312	—	954	—	954
27	Venezia	753	—	2365	—	2365
28	Chioggia	20	—	78	—	78
29	Dolo	14	—	33	—	33
30	Mestre	142	—	547	—	547
31	Mirano	3	—	4	—	4
32	Portogruaro	66	—	172	—	172
33	S. Donà di Piave	55	—	234	—	234
34	Vicenza	—	—	—	—	—
35	Asiago	169	—	707	—	707
36	Bassano	266	—	1058	—	1058
37	Marostica	12	—	31	—	31
38	Schio	309	—	1150	—	1150
39	Thiene	97	—	335	—	335
40	Valdagno	6	—	14	—	14
41	Trentino	944	2175	—	—	2175
42	Venezia Giulia	2001	5369	—	—	5369
43	RIMPATRIATI	118	—	—	272	272
TOTALI		9203	7544	18945	272	26761

Secondo la dimora attuale

N. progress.	COMUNI	SCHEDE				
		Famiglia	INDIVIDUALI			
			a	b	c	Totale
1	Alcamo	46	5	170	—	175
2	Calatafimi	21	—	95	—	95
3	Campobello di Mazzara	41	—	204	—	204
4	Castellamare del Golfo	70	33	252	—	285
5	Castelvetrano	101	80	277	—	357
6	Favignana	1	—	2	—	2
7	Gibellina	15	7	61	—	68
8	Marsala	171	7	610	—	617
9	Mazzara del Vallo	87	19	290	—	309
10	Monte San Giuliano	40	41	85	—	126
11	Paceco	20	1	74	1	76
12	Pantelleria	1	—	1	—	1
13	Partanna	56	—	247	—	247
14	Poggioreale	19	7	66	—	73
15	Salaparuta	16	—	52	—	52
16	Salemi	59	24	162	—	186
17	Santa Ninfa	56	—	192	—	192
18	Trapani	135	8	534	—	542
TOTALI		955	232	3374	1	3607

TRAPANI

Secondo il domicilio originario

N. progress.	Circondari o Distretti	SCHEDE				
		Famiglia	INDIVIDUALI			
			a	b	c	Totali
1	Belluno	—	—	—	—	
2	Agordo	6	—	16	16	
3	Feltre	5	—	18	18	
4	Longarone	—	—	—	—	
5	Pieve di Cadore	6	—	12	12	
6	Padova	2	—	6	6	
7	Treviso	133	—	671	671	
8	Asolo	355	—	1338	1338	
9	Castelfranco Veneto	11	—	47	47	
10	Conegliano	2	—	6	6	
11	Montebelluna	125	—	492	492	
12	Oderzo	13	—	36	36	
13	Valdobbiadene	2	—	3	3	
14	Vittorio	5	—	11	11	
15	Udine	8	—	15	15	
16	Cividale del Friuli	1	—	2	2	
17	Codroipo	7	—	33	33	
18	Gemona	2	—	7	7	
19	Latisana	17	—	52	52	
20	Palmanova	12	—	49	49	
21	Pordenone	11	—	24	24	
22	S. Daniele	1	—	1	1	
23	S. Vito al Tagliamento	2	—	4	4	
24	Spilimbergo	5	—	12	12	
25	Tarcento	2	—	3	3	
26	Tolmezzo	27	—	80	80	
27	Venezia	5	—	10	10	
28	Chioggia	—	—	—	—	
29	Dolo	—	—	—	—	
30	Mestre	14	—	21	21	
31	Mirano	1	—	3	3	
32	Portogruaro	48	—	208	208	
33	S. Donà di Piave	37	—	185	185	
34	Vicenza	—	—	—	—	
35	Asiago	—	—	—	—	
36	Bassano	1	—	3	3	
37	Marostica	—	—	—	—	
38	Schio	3	—	5	5	
39	Thiene	1	—	1	1	
40	Valdagno	—	—	—	—	
41	Trentino	30	99	—	99	
42	Venezia Giulia	54	133	—	133	
43	RIMPATRIATI	1	—	—	1	
TOTALI		955	232	3374	1	3607

Secondo la dimora attuale

N. progress.	COMUNI	SCHEDE				
		Famiglia	INDIVIDUALI			Totali
			a	b	c	
1	Altivole	50	—	187	—	187
2	Borso	707	—	3626	—	3626
3	Breda Piave	60	—	297	—	297
4	Caerano S Marco	77	—	295	—	295
5	Carbonera	146	—	1054	—	1054
6	Casale sul Sile	66	8	295	—	303
7	Casier	68	—	403	—	403
8	Castelcuoco	2	—	10	—	10
9	Castelfranco	270	7	873	—	880
10	Castello di Godego	66	2	83	—	85
11	Crespiano Veneto	378	—	1845	—	1845
12	Fonte d'Asolo	11	9	41	—	50
13	Istrana	53	—	226	6	232
14	Loria	26	—	52	—	52
15	Maser	121	—	519	—	519
16	Maserada	24	—	117	—	117
17	Melma	89	—	451	—	451
18	Mogliano Veneto	68	1	263	—	264
19	Monfumo	3	—	16	—	16
20	Montebelluna	148	9	721	—	730
21	Morgano	81	2	511	—	513
22	Paderno d'Asolo	377	—	2140	—	2140
23	Paese	109	—	720	—	720
24	Pederobba in Loria	13	—	28	—	28
25	Ponzano Veneto	31	—	247	—	247
26	Povegliano	27	—	104	—	104
27	Preganziol	177	—	829	—	829
28	Quinto	130	—	679	—	679
29	Resana	104	—	473	—	473
30	Riese	192	—	301	—	301
31	Roncade	144	—	719	3	722
32	San Biagio di Callalta	44	—	263	—	263
33	San Zenone degli Ezzelini	38	—	71	3	74
34	Trevignano	212	—	782	—	782
35	Treviso	416	—	2179	—	2179
36	Vedelago	213	—	761	—	761
37	Villorba	180	5	1012	—	1017
38	Volpago	60	—	267	—	267
39	Zero Branco	149	3	996	—	999
	TOTALI	5130	46	24456	12	24514

I TREVISO

Secondo il domicilio originario

N. progress.	Circondari o distretti	SCHEDE				
		Famiglia	INDIVIDUALI			
			a	b	c	Totale
1	Belluno	23	—	43	—	43
2	Agordo	23	—	30	—	30
3	Feltre	72	—	172	—	172
4	Longarone	6	—	11	—	11
5	Pieve Cadore	11	—	20	—	20
6	Padova	1	—	2	—	2
7	Treviso	1337	—	8253	—	8253
8	Asolo	1611	—	8187	—	8187
9	Castelfranco Veneto	5	—	27	—	27
10	Conegliano	143	—	254	—	254
11	Montebelluna	1085	—	5176	—	5176
12	Oderzo	126	—	235	—	235
13	Valdobbiadene	50	—	133	—	133
14	Vittorio	108	—	120	—	120
15	Udine	27	—	48	—	48
16	Cividale del Friuli	12	—	16	—	16
17	Codroipo	6	—	10	—	10
18	Gemona	3	—	3	—	3
19	Latisana	2	—	7	—	7
20	Palmanova	4	—	9	—	9
21	Pordenone	133	—	192	—	192
22	S. Daniele	3	—	9	—	9
23	S. Vito al Tagliamento	26	—	48	—	48
24	Spilimbergo	5	—	16	—	16
25	Tarcento	2	—	2	—	2
26	Tolmezzo	11	—	28	—	28
27	Venezia	10	—	28	—	28
28	Chioggia	—	—	—	—	—
29	Dolo	1	—	2	—	2
30	Mestre	1	—	3	—	3
31	Mirano	—	—	—	—	—
32	Portogruaro	33	—	81	—	81
33	S. Donà di Piave	199	—	1210	—	1210
34	Vicenza	—	—	—	—	—
35	Asiago	8	—	33	—	33
36	Bassano	23	—	40	—	40
37	Marostica	—	—	—	—	—
38	Schio	1	—	3	—	3
39	Thiene	1	—	5	—	5
40	Valdagno	—	—	—	—	—
41	Trentino	3	9	—	—	9
42	Venezia Giulia	12	37	—	—	37
43	RIMPATRIATI.	3	—	—	12	12
TOTALI		5130	46	24456	12	24514

Secondo la dimora attuale

N. progress.	COMUNI	SCHEDE				Totali
		Famiglia	INDIVIDUALI			
			a	b	c	
1	Amaro	3	3	—	13	16
2	Ampezzo	5	—	—	15	15
3	Andreis	1	10	—	—	10
4	Arta	9	—	—	28	28
5	Artegna	38	1	206	22	229
6	Arzene	35	25	177	—	202
7	Attimis	2	—	—	14	14
8	Aviano	42	—	48	—	48
9	Azzano Decimo	13	—	65	—	65
10	Bagnaria Arsa	60	10	459	—	469
11	Barcis	44	4	32	87	123
12	Bertiolo	20	4	134	—	138
13	Bicinicco	57	—	364	—	364
14	Bordano	12	—	77	8	85
15	Brugnera	58	29	250	12	291
16	Budoja	19	—	104	—	104
17	Buja	43	—	196	101	297
18	Bultrio	50	22	335	2	359
19	Camino di Codroipo	9	—	63	—	63
20	Campoformido	33	6	283	—	289
21	Caneva	32	—	207	—	207
22	Carlino	3	—	17	—	17
23	Casarsa della Delizia	15	12	64	19	95
24	Casacco	31	16	124	73	213
25	Castions di Strada	30	18	129	10	157
26	Cavasso Carnico	1	—	—	3	3
27	Cavasso Nuovo	10	14	—	—	14
28	Chions	32	5	—	116	121
29	Chiusaforte	3	7	—	14	21
30	Ciseriis	54	—	326	12	338
31	Cividale nel Friuli	12	—	78	—	78
32	Claut	37	101	3	25	129
33	Codroipo	103	29	513	16	558
34	Colloredo di Monte Albano	2	4	—	1	5
35	Cordenons	33	42	92	24	158
36	Cordovado	10	—	67	—	67
37	Corno di Rosazzo	42	12	270	—	282
38	Coseano	33	10	133	—	143
39	Dignano	21	—	01	—	101
40	Dogna	14	24	—	33	57
41	Drenchia	8	4	—	19	23
42	Enemonzo	15	—	39	35	74

Segue **Secondo la dimora attuale**

N. progress.	COMUNI	SCHEDE				
		Famiglia	INDIVIDUALI			Totali
			a	b	c	
43	Erto Casso	4	—	22	7	29
44	Faedis	1	—	10	—	10
45	Fagagna	28	—	184	—	184
46	Fanna	2	5	—	—	5
47	Fiume	73	6	545	15	566
48	Fongaria	4	4	—	2	6
49	Fontana Fredda	12	—	85	—	85
50	Forni Avoltri	20	—	—	35	35
51	Forni di Sopra	18	—	30	19	49
52	Forni di Sotto	13	8	30	17	55
53	Frisanico	5	—	12	11	23
54	Gemona	369	—	2028	—	2028
55	Gonars	92	65	589	4	658
56	Ippolis	14	1	103	4	108
57	Latisana	16	—	16	—	16
58	Lestizza	108	—	735	—	735
59	Ligosullo	5	—	—	6	6
60	Lusevera	19	1	60	10	71
61	Magnano	30	3	164	16	183
62	Majano	137	24	319	13	356
63	Marano Lagunare	17	—	83	—	83
64	Maniago	118	—	—	377	377
65	Manzano	63	53	394	—	447
66	Martignacco	56	12	323	7	342
67	Meretto di Tomba	14	—	127	—	127
68	Moggio Udinese	95	1	328	20	349
69	Moimacco	1	—	26	—	26
70	Montenars	10	4	—	45	49
71	Montereale Cellina	177	380	71	140	591
72	Morzano al Tagliamento	8	—	95	—	95
73	Mortegliano	55	16	329	6	351
74	Moruzzo	16	—	87	4	91
75	Muzzana del Turgnano	3	5	—	5	10
76	Nimis	78	—	270	5	275
77	Osoppo	69	—	289	7	296
78	Ovaro	16	7	—	32	39
79	Pagnacco	33	—	165	12	177
80	Palazzolo della Stella	76	10	498	15	523
81	Palmanova	213	37	252	—	289
82	Paluzza	4	—	—	15	15
83	Pasian di Prato	53	4	316	4	324
84	Pasian Schiavonesco	87	10	530	32	572

Segue **Secondo la dimora attuale**

N. progress	COMUNI	SCHEDE				
		Famiglia	INDIVIDUALI			
			a	b	c	Totali
85	Pasiano di Pordenone	54	6	332	12	350
86	Paularo	1	—	2	—	2
87	Pavia di Udine	95	9	611	5	625
88	Pinzano al Tagliamento	63	—	322	—	322
89	Platischis	18	—	131	15	146
90	Pocenia	49	4	227	4	235
91	Polcenigo	19	—	93	—	93
92	Porcia	14	—	79	—	79
93	Pordenone	151	1	628	—	629
94	Porpetto	95	—	784	—	784
95	Povoletto	72	14	388	—	402
96	Pozzuolo del Friuli	79	17	533	—	550
97	Pradamano	13	—	75	—	75
98	Prato Carnico	37	—	10	27	37
99	Prato di Pordenone	10	3	32	—	35
100	Pravisdomini	57	—	401	—	401
101	Precenico	49	—	431	—	431
102	Premariacco	2	—	—	2	2
103	Prepotto	59	—	111	—	111
104	Raccolana	2	5	—	4	9
105	Ragogna	96	—	440	38	478
106	Raveo	2	—	26	—	26
107	Reana del Roiale	22	9	109	—	118
108	Remanzacco	30	—	298	—	298
109	Resia	12	7	—	38	45
110	Resiutta	16	—	48	10	58
111	Rigolato	4	—	—	18	18
112	Rive d'Arcano	2	—	—	9	9
112	Rivignano	101	—	710	—	710
114	Rivolto	45	12	208	—	220
115	Rodda	49	7	231	13	251
116	Ronchis	54	—	234	—	234
117	Roveredo in Piano	48	30	59	42	131
118	Sacile	154	—	845	—	845
119	S. Daniele del Friuli	38	4	229	23	256
120	S. Giorgio della Richinvelda	58	7	209	30	246
121	S. Giorgio di Nogaro	135	—	972	—	972
122	S. Giovanni di Manzano	61	40	204	—	244
123	S. Martino al Tagliamento	54	—	390	—	390
124	S. Pietro al Natisone	132	—	838	—	838
125	S. Quirino	4	—	8	—	8
126	S. Maria la Longa	70	56	449	—	505

Segue **Secondo la dimora attuale**

N. progress.	COMUNI	SCHEDE				
		Famiglia	INDIVIDUALI			Totali
			a	b	c	
127	Sant'Odorico	35	39	119	9	167
128	S. Vito al Tagliamento	45	9	230	75	314
129	S. Vito di Fagagna	1	—	—	8	8
130	Sauris	1	—	—	4	4
131	Sedegliano	77	25	522	7	554
132	Segnacco	21	9	56	13	78
133	Sequals	71	2	288	30	320
134	Sesto al Reghena	17	4	51	—	55
135	Socchieve	7	—	27	9	36
136	Spilimbergo	238	64	893	153	1110
137	Suttrio	6	14	—	1	15
138	Talmassons	46	11	398	3	412
139	Tarcento	41	—	227	24	251
140	Tarçetta	5	—	—	5	5
141	Tavagnacco	4	—	29	—	29
142	Teor	69	—	129	—	129
143	Torreano	13	14	8	7	29
144	Tolmezzo	11	8	8	42	58
145	Tramonti di Sopra	3	—	—	10	10
146	Tramonti di Sotto	18	32	—	11	43
147	Trasaghis	93	16	447	—	463
148	Travesio	38	67	4	95	166

Segue **Secondo la dimora attuale**

N. progress.	COMUNI	SCHEDE				
		Famiglia	INDIVIDUALI			Totale
			a	b	c	
149	Treppo Carnico	8	—	22	—	22
150	Treppo Grande	47	10	207	32	249
151	Tricesimo	55	—	415	—	415
152	Trivignano Udinese	79	—	478	—	478
153	Udine	180	55	215	—	270
154	Vallenoncello	36	12	189	—	201
155	Valvasone	43	—	307	—	307
156	Varmo	36	2	243	2	247
157	Venzone	3	—	—	13	13
158	Villa Santina	9	4	26	17	47
159	Vito d'Asia	2	—	2	—	2
160	Viyaro	45	101	3	46	150
161	Zoppola	97	1	623	—	624
TOTALI		6952	1798	31934	2493	36225

Secondo il domicilio originario

N. progress.	Circondari e Distretti	SCHEDE				
		Famiglia	INDIVIDUALI			
			a	b	c	Totali
1	Belluno	9	—	36	—	36
2	Agordo	—	—	—	—	—
3	Feltre	249	—	1453	—	1453
4	Longarone	1	—	6	—	6
5	Pieve di Cadore	5	—	11	—	11
6	Padova	1	—	4	—	4
7	Treviso	15	—	48	—	48
8	Asolo	9	—	35	—	35
9	Castelfranco Veneto	—	—	—	—	—
10	Conegliano	903	—	4872	—	4872
11	Montebelluna	13	—	86	—	86
12	Oderzo	1512	—	9194	—	9194
13	Valdobbiadene	1659	—	8330	—	8330
14	Vittorio	50	—	212	—	212
15	Udine	15	—	17	—	17
16	Cividale nel Friuli	20	—	52	—	52
17	Codroipo	—	—	—	—	—
18	Gemona	1	—	3	—	3
19	Latisana	1	—	8	—	8
20	Palmanova	3	—	23	—	23
21	Pordenone	16	—	61	—	61
22	S. Daniele	—	—	—	—	—
23	S. Vito al Tagliamento	1	—	4	—	4
24	Spilimbergo	2	—	6	—	6
25	Tarcento	—	—	—	—	—
26	Tolmezzo	88	—	567	—	567
27	Venezia	11	—	55	—	55
28	Chioggia	1	—	1	—	1
29	Dolo	—	—	—	—	—
30	Mestre	—	—	—	—	—
31	Mirano	—	—	—	—	—
32	Portogruaro	—	—	—	—	—
33	S. Donà di Piave	873	—	6836	—	6836
34	Vicenza	—	—	—	—	—
35	Asiago	2	—	5	—	5
36	Bassano	3	—	9	—	9
37	Marostica	—	—	—	—	—
38	Schio	—	—	—	—	—
39	Thiene	—	—	—	—	—
40	Valdagno	—	—	—	—	—
41	Trentino	16	47	—	—	47
42	Venezia Giulia	585	1751	—	—	1751
43	RIMPATRIATI	888	—	—	2493	2493
TOTALI		6952	1798	31934	2493	36225

Secondo la dimora attuale

N. progress.	COMUNI	SCHEDE				
		Famiglia	INDIVIDUALI			Totali
			a	b	c	
1	Burano	6	—	22	—	22
2	Campagna Lupia	7	—	21	—	21
3	Campolongo Maggiore	4	5	2	2	9
4	Camponogara	4	2	6	—	8
5	Cavarzere	26	8	50	8	66
6	Chioggia	59	90	45	—	135
7	Chirignago	21	1	65	23	89
8	Cona	4	1	7	—	8
9	Dolo	53	13	134	2	149
10	Favaro Veneto	9	10	29	—	39
11	Fiesso d'Artico	3	—	5	1	6
12	Fossò	4	—	13	—	13
13	Marcon	17	—	90	—	90
14	Martellago	37	11	129	—	140
15	Meolo	8	—	27	—	27
16	Mestre	88	26	239	9	274
17	Mira	49	33	164	5	202
18	Mirano	71	6	252	3	261
19	Murano	4	—	15	—	15
20	Noale	31	7	60	—	67
21	Pellestrina	2	7	2	—	9
22	Pianiga	10	—	30	—	30
23	Salzano	14	3	59	—	62
24	Santa Maria di Sala	21	4	56	—	60
25	Scorzè	44	—	222	—	222
26	Spinea	14	—	36	4	40
27	Stra	23	12	76	—	88
28	Venezia	268	67	361	3	431
29	Vigonovo	4	—	13	—	13
30	Zelarino	15	—	65	—	65
TOTALI		923	306	2295	60	2661

DI VENEZIA

Secondo il domicilio originario

N. progress.	Circondari o Distretti	SCHEDE				
		Famiglia	INDIVIDUALI			
			a	b	c	Totali
1	Belluno	30	—	41	—	41
2	Agordo	11	—	11	—	11
3	Feltre	17	—	30	—	30
4	Longarone	7	—	10	—	10
5	Pieve di Cadore	7	—	12	—	12
6	Padova	3	—	10	—	10
7	Treviso	105	—	525	—	525
8	Asolo	10	—	22	—	22
9	Castelfranco V.	—	—	—	—	—
10	Conegliano	28	—	30	—	30
11	Montebelluna	16	—	72	—	72
12	Oderzo	42	—	85	—	85
13	Valdobbiadene	9	—	17	—	17
14	Vittorio	18	—	30	—	30
15	Udine	22	—	51	—	51
16	Cividale nel Friuli	10	—	24	—	24
17	Codroipo	2	—	4	—	4
18	Gemona	1	—	1	—	1
19	Latisana	6	—	16	—	16
20	Palmanova	10	—	30	—	30
21	Pordenone	93	—	120	—	120
22	S. Daniele	8	—	18	—	18
23	S. Vito al Tagliamento	24	—	39	—	39
24	Spilimbergo	21	—	32	—	32
25	Tarcento	2	—	4	—	4
26	Tolmezzo	12	—	13	—	13
27	Venezia	13	—	42	—	42
28	Chioggia	—	—	—	—	—
29	Dolo	1	—	1	—	1
30	Mestre	65	—	261	—	261
31	Mirano	1	—	1	—	1
32	Portogruaro	34	—	76	—	76
33	S. Donà di Piave	118	—	560	—	560
34	Vicenza	—	—	—	—	—
35	Asiago	18	—	58	—	58
36	Bassano	16	—	33	—	33
37	Marostica	1	—	3	—	3
38	Schio	5	—	11	—	11
39	Thiene	—	—	—	—	—
40	Valdagno	1	—	2	—	2
41	Trentino	15	32	—	—	32
42	Venezia Giulia	100	274	—	—	274
43	RIMPATRIATI	21	—	—	60	60
TOTALI		923	306	2295	60	2661

Secondo la dimora attuale

N. progress.	COMUNI	SCHEDE				
		Famiglia	INDIVIDUALI			Totali
			a	b	c	
1	Affi	4	—	1	13	14
2	Albaredo d'Adige	4	4	2	9	15
3	Angiari	9	4	17	1	22
4	Arcole	14	—	24	41	65
5	Avesa	6	13	11	—	24
6	Badia Calavena	22	—	22	69	91
7	Bardolino	25	8	11	65	84
8	Belfiore	2	—	13	—	13
9	Belluno Veronese	5	17	1	—	18
10	Bevilacqua	5	—	23	—	23
11	Bonavigo	9	3	8	—	11
12	Bosco Chiesanuova	20	12	21	49	82
13	Bovolone	20	5	61	5	71
14	Brentino	6	17	—	—	17
15	Breonio	5	9	—	4	13
16	Bussolengo	11	19	5	15	39
17	Buttapietra	4	—	—	16	16
18	Ca' di David	19	27	6	58	91
19	Caldiero	16	56	6	10	72
20	Caprino Veronese	62	88	64	48	200
21	Casaleone	15	—	112	—	112
22	Castagnaro	13	—	36	22	58
23	Castel d'Azzano	1	—	—	5	5
24	Castelletto di Brenzone	5	—	5	—	5
25	Costelnuovo di Verona	85	61	49	205	315
26	Cavajon Veronese	15	11	8	36	55
27	Cazzano di Tramigna	1	5	—	—	5
28	Cerea	42	91	58	5	154
29	Cerro Veronese	22	—	—	52	52
30	Cologna Veneta	40	8	111	19	138
31	Colognola ai Colli	21	1	39	11	51
32	Correzzo	7	—	28	—	28
33	Costermano	4	5	6	4	15
34	Dolce	28	60	12	17	89
35	Erbè	3	—	7	—	7
36	Erbezzo	37	2	42	16	60
37	Ferrara di Monte Baldo	3	6	—	4	10
38	Fumane	30	3	14	91	108
39	Garda	7	9	3	—	12
40	Gazzo Veronese	2	—	3	—	3
41	Grezzana	55	13	26	146	185
42	Illasi	5	2	19	—	21
43	Isola della Scala	5	—	62	—	62

DI VERONA

Segue **Secondo la dimora attuale**

N. progress.	COMUNI	SCHEDE				
		Famiglia	INDIVIDUALI			Totali
			a	b	c	
44	Isola Rizza	2	—	2	—	2
45	Lavagno	20	—	24	31	55
46	Lazise	15	11	2	52	65
47	Legnago	86	24	186	—7	217
48	Malcesine	7	14	1	—	15
49	Marano di Valpolicella	10	3	—	53	56
50	Marcellise	7	2	15	11	28
51	Mezzane di Sotto	8	2	9	4	15
52	Minerbe	3	—	7	—	7
53	Mizzole	3	—	4	3	7
54	Montecchia di Crosara	15	—	13	43	56
55	Monteforte d'Alpone	8	—	14	—	14
56	Montorio	73	—	72	210	282
57	Mozzecane	7	—	16	—	16
58	Negarine	12	11	1	30	42
59	Negrar	13	4	14	24	42
60	Nogara	15	—	64	—	64
61	Nogarole Rocca	1	—	3	—	3
62	Oppeano	8	5	10	13	28
63	Parona di Valpolicella	23	27	12	55	94
64	Pastrengo	5	4	3	8	15
65	Pescantina	43	118	9	55	182
66	Peschiera sul Lago di Garda	20	59	27	8	94
67	Povegliano	3	—	6	3	9
68	Pressana	7	1	27	7	35
69	Prun	19	6	13	51	70
70	Quinto di Valpantena	6	—	5	23	28
71	Quinzano	10	11	9	22	42
72	Rivoli Veronese	5	14	1	—	15
73	Roncà	7	—	35	—	35
74	Ronco all'Adige	38	83	23	3	109
75	Roverchiara	12	—	62	—	62
76	Roverè	6	—	—	16	16
77	Roveredo di Guà	2	—	4	—	4
78	Salizzole	1	—	—	1	1
79	S. Ambrogio di Valpolicella	35	69	14	46	129
80	S. Bonifacio	42	12	141	8	161
81	S. Giovanni Lupatoto	43	68	11	73	152
82	Sanguinetto	5	4	6	5	15
83	S. Maria in Stella	1	—	2	—	2
84	S. Martino Buon Albergo	16	4	14	21	39
85	S. Massimo all'Adige	72	160	79	38	277
86	S. Mauro Saline	2	—	6	—	6

Segue **Secondo la dimora attuale**

N. progress.	COMUNI	SCHEDE				
		Famiglia	INDIVIDUALI			Totali
			a	b	c	
87	S Michele Extra	49	29	98	72	199
88	S. Pietro di Cariano	12	7	2	29	38
89	S. Pietro di Morubio	12	—	62	—	62
90	S. Zeno di Montagna	1	—	1	—	1
91	Selva di Progno	5	2	4	7	13
92	Soave	17	14	30	7	51
93	Sommacampagna	17	3	24	17	44
94	Sona	83	—	27	345	372
95	Sorga	8	—	28	—	28
96	Terrazzo	7	—	12	16	28
97	Torri del Benaco	8	10	5	9	24
98	Tregnago	6	—	17	14	31
99	Trevenzuolo	3	—	14	—	14
100	Valeggio sul Mincio	34	37	15	83	135
101	Velo Veronese	35	—	—	60	60
102	Verona	1399	1364	1173	1281	3818
103	Veronella	9	1	34	2	37
104	Vigasio	7	14	1	4	19
105	Villabartolomea	17	34	33	24	81
106	Villafranca Veronese	53	14	112	45	171
107	Zevio	13	—	17	20	37
108	Zimella	21	—	10	87	97
TOTALI		3266	2804	3621	4082	10507

DI VERONA

Secondo il domicilio originario

N. progress.	Circondari o Distretti	SCHEDE				
		Famiglia	INDIVIDUALI			
			a	b	c	Totali
1	Belluno	51	—	141	—	141
2	Agordo	10	—	27	—	27
3	Feltre	79	—	232	—	232
4	Longarone	6	—	10	—	10
5	Pieve di Cadore	29	—	62	—	62
6	Padova	32	—	86	—	86
7	Treviso	75	—	259	—	259
8	Asolo	9	—	30	—	30
9	Castelfranco Veneto	5	—	17	—	17
10	Conegliano	36	—	68	—	68
11	Montebelluna	43	—	171	—	171
12	Óderzo	32	—	80	—	80
13	Valdobbiadene	45	—	37	—	37
14	Vittorio	69	—	100	—	100
15	Udine	105	—	274	—	274
16	Cividale del Friuli	20	—	52	—	52
17	Codroipo	6	—	6	—	6
18	Gemona	13	—	49	—	49
19	Latisana	10	—	35	—	35
20	Palmanova	10	—	34	—	34
21	Pordenone	81	—	189	—	189
22	S. Daniele	7	—	13	—	13
23	S. Vito al Tagliamento	19	—	63	—	63
24	Spilimbergo	23	—	45	—	45
25	Tarcento	12	—	35	—	35
26	Tolmezzo	51	—	129	—	129
27	Venezia	92	—	239	—	239
28	Chioggia	—	—	—	—	—
29	Dolo	—	—	—	—	—
30	Mestre	25	—	73	—	73
31	Mirano	1	—	6	—	6
32	Portogruaro	43	—	212	—	212
33	S. Donà di Piave	22	—	46	—	46
34	Vicenza	—	—	—	—	—
35	Asiagó	43	—	182	—	182
36	Bassano	91	—	336	—	336
37	Marostica	6	—	23	—	23
38	Schio	53	—	215	—	215
39	Thiene	11	—	45	—	45
40	Valdagno	—	—	—	—	—
41	Trentino	796	2514	—	—	2514
42	Venezia Giulia	101	290	—	—	290
43	RIMPATRIATI.	1131	—	—	4082	4082
TOTALI		3266	2804	3621	4082	10507

Secondo la dimora attuale

N. progress.	COMUNI	SCHEDE				
		Famiglia	INDIVIDUALI			
			a	b	c	Totali
1	Agugliaro	33	—	138	—	138
2	Albettone	123	1	501	—	502
3	Altavilla Vicentina	51	2	111	—	113
4	Altissimo	6	—	6	—	6
5	Arcugnano	50	—	229	6	235
6	Arzignano	31	15	91	—	106
7	Asigliano Veneto	19	—	78	—	78
8	Barbarano	81	—	331	5	336
9	Bolzano Vicentino	23	—	98	—	98
10	Breganze	124	9	379	18	406
11	Brendola	46	—	61	134	195
12	Bressanvido	30	—	128	4	132
13	Brogliano	7	—	10	2	12
14	Caldogno	170	9	759	—	768
15	Calvene	63	—	264	—	264
16	Camisano Vicentino	53	—	198	—	198
17	Campiglia dei Berici	52	—	240	—	240
18	Carre	297	—	1250	6	1256
19	Cartigliano	39	—	136	—	136
20	Cassola	79	9	242	1	252
21	Castegnero	61	—	266	—	266
22	Castelgomberto	18	—	75	5	80
23	Chiampo	11	—	38	3	41
24	Cogollo	1	—	1	—	1
25	Conco	11	—	55	—	55
26	Costabissara	78	—	310	—	310
27	Creazzo	43	—	220	—	220
28	Crespadoro	12	—	18	34	52
29	Crosara	23	—	113	—	117
30	Cornedo	14	—	62	—	62
31	Dueville	338	2	1257	47	1306
32	Fara Vicentina	178	—	672	10	682
33	Gallio	1	—	2	—	2
34	Gambellara	10	9	21	8	38
35	Gambugliano	15	2	82	—	84
36	Grancona	56	3	34	109	146
37	Grisignano di Zocco	24	—	81	—	81
38	Grumolo delle Abbadesse	3	—	9	—	9
39	Isola Vicentina	202	—	799	15	814
40	Longarè	82	—	311	—	311
41	Lonigo	265	9	794	53	856
42	Lugo di Vicenza	68	1	275	—	276
43	Lusiana	75	16	172	104	292

DI VICENZA

Segue **Secondo la dimora attuale**

N. progress.	COMUNI	SCHEDE				
		Famiglia	INDIVIDUALI			Totali
			a	b	c	
44	Magrè	125	8	655	—	663
45	Malo	339	3	1428	5	1436
46	Marano Viceniino	206	—	907	—	907
47	Marostica	140	23	528	—	551
48	Mason Vicentino	55	7	194	—	201
49	Molvena	76	—	345	4	349
50	Montebello Vicentino	68	—	143	86	229
51	Montecchio Maggiore	66	8	237	7	252
52	Montecchio Precalcimo	166	2	659	4	665
53	Monte di Malo	172	6	792	—	798
54	Montegalda	82	3	380	—	383
55	Montegaldella	29	—	161	—	161
56	Monteviale	22	7	69	1	77
57	Monticello Conte Otto	66	—	285	—	285
58	Montorso Vicentino	3	9	—	2	11
59	Mossano	22	3	97	—	100
60	Mussolente	14	10	53	—	63
61	Nanto	50	—	215	—	215
62	Novale	16	—	57	33	90
63	Nove	76	17	256	7	280
64	Noventa Vicentina	237	—	787	3	790
65	Orgiano	9	—	52	—	52
66	Pianezze	19	—	93	5	98
67	Pojana Maggiore	113	—	350	—	350
68	Pozzoleone	87	—	269	—	269
69	Pove	4	6	1	—	7
70	Quinto Vicentino	47	—	188	—	188
71	Recoaro	176	6	682	—	688
72	Roana	2	—	4	—	4
73	Romano d'Ezzelino	3	—	8	—	8
74	Rossano Veneto	61	—	210	—	210
75	Salcedo	36	—	151	7	158
76	Sandrigo	430	16	861	—	877
77	San Germano dei Berici	41	—	38	55	93
78	San. Giovanni Ilarione	24	23	49	—	72
79	San Pietro Mussolino	5	—	21	—	21
80	Santorso	108	4	428	—	432
81	San. Vito di Leguzzano	106	21	336	54	411
82	Sarego	28	1	97	1	99
83	Schiavon	81	19	320	—	339
84	Schio	490	49	1746	18	1813
85	Sossano	15	23	45	12	80
86	Sovizzo	7	7	21	—	28


Segue **Secondo la dimora attuale**

N. progress.	COMUNI	SCHEDE				
		Famiglia	INDIVIDUALI			
			a	b	c	Totale
87	Tezze	81	—	417	13	430
88	Thiene	442	1	2097	—	2098
89	Tretto	74	—	331	—	331
90	Trissino	18	—	64	4	68
91	Torrebelvicino	394	4	1669	—	1673
92	Torri di Quartesolo	33	—	126	—	126
93	Valdagno	142	17	187	100	304
94	Vallonara	45	1	167	13	181
95	Velo d'Astico	1	—	2	—	2
96	Vicenza	1144	127	3687	59	3873
97	Villaga	29	—	111	28	139
98	Villaverla	245	—	800	13	813
99	Zane	136	—	613	—	613
100	Zermeghedo	8	5	19	—	24
101	Zugliano	1	—	—	12	12
TOTALI		9681	523	35425	1114	37062

DI VICENZA

Secondo il domicilio originario

N. progress.	Circondari o Distretti	SCHEDE				
		Famiglia	INDIVIDUALI			Totali
			a	b	c	
1	Belluno	73	—	132	—	132
2	Agordo	38	—	44	—	44
3	Feltre	84	—	177	—	177
4	Longarone	11	—	24	—	24
5	Pieve di Cadore	24	—	31	—	31
6	Padova	12	—	36	—	36
7	Treviso	30	—	99	—	99
8	Asolo	39	—	127	—	127
9	Castelfranco Veneto	4	—	16	—	16
10	Conegliano	140	—	214	—	214
11	Montebelluna	69	—	260	—	260
12	Oderzo	40	—	76	—	76
13	Valdobbiadene	43	—	75	—	75
14	Vittorio	205	—	277	—	277
15	Udine	69	—	123	—	123
16	Cividale nel Friuli	13	—	31	—	31
17	Codroipo	8	—	10	—	10
18	Gemona	24	—	60	—	60
19	Latisana	12	—	61	—	61
20	Palmanova	8	—	15	—	15
21	Pordenone	279	—	481	—	481
22	S. Daniele	21	—	28	—	28
23	S. Vito al Tagliamento	28	—	68	—	68
24	Spilimbergo	22	—	50	—	50
25	Tarcento	11	—	18	—	18
26	Tolmezzo	31	—	63	—	63
27	Venezia	16	—	40	—	40
28	Chioggia	—	—	—	—	—
29	Dolo	—	—	—	—	—
30	Mestre	6	—	21	—	21
31	Mirano	—	—	—	—	—
32	Portogruaro	59	—	162	—	162
33	S. Donà di Piave	44	—	143	—	143
34	Vicenza	—	—	—	—	—
35	Asiago	2832	—	11808	—	11808
36	Bassano	409	—	1378	—	1378
37	Marostica	44	—	214	—	214
38	Schio	3502	—	14771	—	14771
39	Thiene	959	—	4285	—	4285
30	Valdagno	1	—	2	—	2
41	Trentino	135	427	—	—	427
42	Venezia Giulia	30	96	—	—	96
43	RIMPATRIATI	306	—	—	1114	1114
TOTALI		9681	523	35425	1114	37062



Prospetti riassuntivi



TAVOLA 1^a - Quadro riassuntivo dei profughi distinti per provincie di dimora attuale e per categorie.

PROVINCIE	SCHEDE				Totali
	Famiglia	a	b	c	
Alessandria	3877	2589	10137	68	12794
Ancona	2660	1457	4834	2345	8636
Aquila	466	106	1406	80	1592
Arezzo	1927	1138	4716	95	5949
Ascoli Piceno	1409	969	3675	77	4721
Avellino	1227	997	3050	42	4089
Bari	1715	2226	2850	1047	6123
Belluno	3133	161	9808	1704	11673
Benevento	931	345	2929	3	3277
Bergamo	1947	2632	4248	127	7007
Bologna	3875	473	10765	851	12089
Brescia	2828	1226	6922	345	8493
Cagliari	33	14	84	—	98
Caltanissetta	472	172	1494	7	1673
Campobasso	1025	1006	2322	411	3739
Caserta	3897	1612	4822	5801	12235
Catania	1250	623	4048	8	4679
Catanzaro	500	99	1638	1	1738
Chieti	1019	250	3676	8	3934
Como	3093	1060	9320	530	10910
Cosenza	394	63	1315	2	1380
Cremona	1429	443	4266	85	4794
Cuneo	2898	4301	5398	87	9786
Ferrara	2249	439	6586	60	7085
Firenze	14161	5160	33185	1396	39741
Foggia	812	92	2852	7	2951
Forli	5985	534	17332	2112	19978
Genova	9078	5401	21326	1195	27922
Girgenti	286	57	1084	—	1141
Grosseto	486	103	1394	16	1513
Lecce	561	970	948	79	1997
Livorno	1843	892	4761	318	5971
Lucca	5147	2676	11313	697	14686
Macerata	1460	916	3168	556	4640

(Segue)

Segue

PROVINCIE	SCHEDE				
	Famiglia	a	b	c	Totali
Mantova	1117	355	2599	534	3488
Massa Carrara	932	50	2619	115	2784
Messina	1163	569	3377	113	4059
Milano	17058	8944	36782	1888	47614
Modena	3082	1113	8268	125	9506
Napoli	3913	1129	11040	926	13095
Novara	3794	4626	7541	1361	13528
Padova	4161	1357	10861	1083	13301
Palermo	1492	285	4865	67	5217
Parma	2960	1065	6719	221	8005
Pavia	1733	269	5884	11	6164
Perugia	3261	916	6698	2042	9656
Pesaro e Urbino	1946	320	3973	2387	6680
Piacenza	1927	708	5648	60	6416
Pisa	2353	734	6500	75	7309
Porto Maurizio	2090	1753	4169	331	6253
Potenza	426	33	1326	16	1375
Ravenna	2220	352	6222	407	6981
Reggio Calabria	476	130	1585	11	1726
Reggio Emilia	2572	1065	6110	1182	8357
Roma	5689	2799	13114	632	16545
Rovigo	1250	573	2970	291	3834
Salerno	856	795	2400	28	3223
Sassari	26	13	65	1	79
Siena	1671	707	4426	50	5183
Siracusa	812	106	2613	34	2753
Sondrio	520	14	1502	11	1527
Teramo	2156	1265	5896	20	7181
Torino	9203	7514	18945	272	26761
Trapani	955	232	3374	1	3607
Treviso	5130	46	24456	12	24514
Udine	6952	1798	31934	2493	36225
Venezia	923	306	2295	60	2661
Verona	3266	2804	3621	4082	10507
Vicenza	9681	523	35425	1114	37062
TOTALI	191839	86500	503494	42216	632210

Tabelle indicanti il numero dei profughi* dal territorio del Regno
distinti per Comuni di domicilio originario. (Svolgimento della tavola II.)

PROVINCIA DI BELLUNO

N. progr.	COMUNI	Popolaz. presente al 10-6-1911	Censimen- to profughi ottobre 918	N. progr.	COMUNI	Popolaz. presente al 10-6-911	Censimen- to profughi ottobre 918
DISTRETTO DI BELLUNO				14	Vas +	1184	1157
1	Belluno	20687	4596	Totale del circondario			
2	Chies d'Alpago +	1632	49			65430	15734
3	Farra d'Alpago +	2476	57	DISTR. DI LONGARONE			
4	Limana +	2305	62	1	Castello Lavazzo	2022	93
5	Mel +	6840	262	2	Forno di Zoldo	3746	255
6	Pieve d'Alpago +	2085	65	3	Longarone	4379	621
7	Ponte nell'Alpi +	4495	196	4	Soverzene	220	—
8	Puos d'Alpago +	1928	186	5	Zoldo Alto	2197	195
9	Sedico +	4585	303	Totale del distretto			
10	Sospirolo +	3112	113			12564	1164
11	Tambre d'Alpago +	2002	71	CIRC. DI PIEVE DI CADORE			
12	Trichiana +	2992	81	1	Auronzo +	4064	932
Totale del distretto		55109	6044	2	Borca +	716	52
DISTR. DI AGORDO				3	Calalzo +	1208	40
1	Agordo	3498	481	4	Cibiana +	1159	56
2	Alleghe	1376	175	5	Comelico Superiore +	3273	620
3	Cencenighe	1469	119	6	Danta +	506	16
4	Falcade	2377	168	7	Domegge +	2099	364
5	Forno di Canale	1454	57	8	Lorenzago +	1102	76
6	Gosaldo	2579	46	9	Lozzo Cadore +	1891	85
7	La Valle	1774	32	10	Ospitale +	729	176
8	Rivamonte	1796	60	11	Perarolo +	1182	254
9	Rocca Pietore	2091	76	12	Pieve di Cadore +	3153	1477
10	San Tommaso	1396	31	13	S. Nicolò di Comelico	547	147
11	Taibon	1691	59	14	S. Pietro di Cadore +	2350	461
12	Vallada	941	23	15	S. Stefano di Cadore +	2738	450
13	Voltago	1138	22	16	S. Vito di Cadore +	1241	27
Totale del distretto		23580	1349	17	Sappada	1131	780
CIRC. DI FELTRE				18	Selva di Cadore +	914	43
1	Alano di Piave +	3068	1705	19	Vale di Cadore +	2390	316
2	Arsiè +	7117	1531	20	Vigo di Cadore +	1972	141
3	Cesiomaggiore +	4588	454	21	Vodo +	1217	48
4	Feltre +	15465	5150	22	Zoppé +	528	13
5	Fonzaso +	5476	566	Totale del circondario			
6	Lamon +	6052	844			36110	7014
7	Lentiai +	2891	310	RIEPILOGO PER DISTRETTI E PER CIRCONDARI			
8	Pedavena +	3315	520	12	Belluno	55109	6044
9	Quero +	2486	1436	13	Agordo	23580	1349
10	San Gregorio nelle Alpi +	1759	57	14	Feltre	5430	15734
11	Santa Giustina +	4568	539	5	Longarone	12564	1164
12	Seren +	4175	1214	22	Pieve di Cadore	3610	7014
13	Sovramonte +	3286	251	Totale della Provincia			
						19273	31305

* Giova ricordare che sono considerati profughi anche i cittadini che per causa della guerra si sono trasferiti da una località all'altra dello stesso Comune abbandonando la loro residenza abituale.

PROVINCIA DI PADOVA

COMUNI			COMUNI		
	Popolaz. presente al 10-6-911	Censimen- to profughi ottobre 918		Popolaz. presente al 10-6-911	Censimen- to profughi ottobre 918
DISTR. DI PADOVA			14	Piazzola sul Brenta ↓	8971 28
1	Abano +	5696 3	15	Ponte S. Nicolò ↓	3331 3
2	Albignasego +	5237 —	66	Rovolon . . . +	4208 —
3	Cadoneghe +	3979 18	17	Rubano . . . +	2754 2
4	Campodoro +	2108 —	18	Saccolongo ↓	2447 —
5	Carrara San Giorgio +	3025 —	19	Saonara . . . ↓	3819 9
6	Carrara Santo Stefano ↓	1818 2	20	Selvazzano Dentro +	3668 3
7	Casal Ser Ugo ↓	2695 7	21	Teolo . . . ↓	5635 4
8	Cervarese Santa Croce ↓	3453 24	22	Torreglia . . . ↓	2984 —
9	Limena . . . +	2978 —	23	Veggiano . . . +	2473 —
10	Maserà di Padova ↓	3583 —	24	Vigodarzere ↓	4717 23
11	Mestrino . . . +	3918 —	25	Vigonza ↓	7858 27
12	Noventa Padovana ↓	2441 50	26	Villafranca Padovana ↓	3995 —
13	Padova +	96230 11864		Totale del distretto	194521 12067

PROVINCIA DI TREVISO

DISTR. DI TREVISO			9	Monfumo	1661 — 307 —
1	Breda di Piave +	4908 — 4057 —	10	Paderno d'Asolo . . .	2233 — 2161 —
2	Carbonera +	4079 — 910 —	11	Possagno	2180 — 1782 —
3	Casale sul Sile +	4778 — 124 —	12	S. Zenone degli Ezzelini	4263 — 153 —
4	Casier +	2724 — 89 —		Totale del distretto	39958 15081
5	Istrana +	4160 — 176 —	DISTR. DI CASTELFRANCO V.		
6	Maserada +	4307 — 3011 —	1	Castelfranco Veneto . .	14434 — 1419 —
7	Melma +	4055 — 441 —	2	Castello di Godego . .	3844 — 47 —
8	Mogliano Veneto +	10262 — 371 —	3	Loria	5214 — 130 —
9	Monastier di Treviso +	3476 — 1935 —	4	Resana	5168 — 12 —
10	Morgano . . . +	2662 — 48 —	5	Riese	5467 — 198 —
11	Paese +	7874 — 335 —	1	Vedelago	9434 — 318 —
12	Ponzano Veneto ↓	3085 — 88 —		Totale del distretto	43561 2121
13	Povegliano +	2406 — 701 —	DISTR. DI CONEGLIANO		
14	Preganziol +	4362 — 159 —	1	Codognè	4250 — 157 —
15	Quinto di Treviso ↓	3879 — 192 —	2	Conegliano	13034 — 4395 —
16	Roncade . . . +	8858 — 1270 —	3	Gajarine	1874 — 239 —
17	S. Biagio di Callalta +	8241 — 5040 —	4	Godego di S. Urbano . .	4184 — 405 —
18	Spresiano +	6459 — 5356 —	5	Mareno di Piave	4676 — 679 —
19	Treviso +	41022 — 22069 —	6	Orsago	1951 — 350 —
20	Villorba +	6440 — 1388 —	7	Pieve di Soligo	4299 — 785 —
21	Zenson di Piave ↓	1995 — 1761 —	8	Refrontolo	2463 — 586 —
22	Zero Branco . . . +	5499 — 29 —	9	San Fior	3504 — 343 —
	Totale del distretto	145531 49550	10	S. Pietro di Feletto . . .	3492 — 115 —
DISTR. DI ASOLO			11	S. Lucia di Piave	3104 — 823 —
1	Altivole	4032 — 342 —	12	S. Vendemiano	4089 — 360 —
2	Asolo	6416 — 259 —	13	Susegana	5313 — 3181 —
3	Borso	3733 — 3700 —	14	Vazzola	5178 — 841 —
4	Castelcuoco	1729 — 39 —		Totale del distretto	64411 13259
5	Cavaso	3258 — 2795 —			
6	Crespano Veneto	3316 — 2910 —			
7	Fonte	3319 — 72 —			
8	Maser	3818 — 561 —			

Segue

Segue **PROVINCIA DI TREVISO**

N. progr.	COMUNI	Popolaz. presente al 10-6-911	Censimen- to profughi ottobre 918	N. progr.	COMUNI	Popolaz. presente al 10-6-911	Censimen- to profughi ottobre 918
DISTR. DI MONTEBELLUNA				3	Moriago	2430	846
1	Arcade	4930	3641	4	S. Pietro di Barbozza	3160	1243
2	Caerano di S. Marco	2785	189	5	Segusino	3035	899
3	Cornuda	2901	2268	6	Sarnaglia	3660	1990
4	Crocetta Trevigiana	5477	4841	7	Valdobbiadene	6395	2767
5	Montebelluna	11970	4105	8	Vidor	2280	1509
6	Nervesa	5050	4837	Totale del distretto		29996	10731
7	Pederobba	5585	4871	DISTR. DI VITTORIO			
8	Trevignano	4727	191	1	Cappella Maggiore	2567	278
9	Volpago	6994	1832	2	Cison di Valmarino	3853	143
Totale del distretto		50419	26775	3	Colle Umberto	3085	270
DISTR. DI ODERZO				4	Cordignano	5206	468
1	Cessalto	4604	289	5	Follina	3280	246
2	Chiarano	3800	303	6	Fregona	3636	164
3	Cimadolno	2483	1085	7	Revine Lago	2440	142
4	Fontanelle	5085	329	8	Sarmede	3231	144
5	Gorgo al Monticano	4210	144	9	Tarzo	4370	180
6	Mansuè	4239	175	10	Vittorio	21421	3487
7	Meduna di Livenza	2518	199	Totale del distretto		53089	5522
8	Motta di Livenza	7250	1076	RIEPILOGO PER DISTRETTI			
9	Oderzo	8726	3497	22	Treviso	145531	49550
10	Ormelle	3660	1722	12	Asolo	39958	15081
11	Piavon	1939	380	6	Castelfranco Veneto	43561	2124
12	Ponte di Piave	6065	3145	14	Conegliano	64411	13259
13	Portobuffolè	884	179	9	Montebelluna	50419	26775
14	Salgareda	4833	1840	15	Oderzo	64201	15345
15	S. Polo di Piave	3905	982	8	Valdobbiadene	29996	10731
Totale del distretto		64201	15345	10	Vittorio	53089	5522
DISTR. DI VALDOBBIADENE				Totale della Provincia			
1	Farra di Soligo	5990	1289			491166	138387
2	Miane	4046	188				

PROVINCIA DI UDINE

DISTR. DI UDINE				14	Tavagnacco	2103	432
1	Campoformido	2980	350	15	Udine	47617	31279
2	Feletto Umberto	2846	447	Totale del distretto		99340	35369
3	Istizza	4221	99	DISTR. DI CODROIPO			
4	Martignacco	4297	443	1	Bertiolo	3052	130
5	Meretto di Tomba	3384	79	2	C. mino di Codroipo	2150	185
6	Mortegliano	4601	172	3	Codroipo	6574	2083
7	Pagnacco	2571	270	4	Rivolto	3488	178
8	Pasian di Prato	3077	389	5	Sedegliano	4857	227
9	Pasian Schiavonesco	5194	332	6	Talmassons	4105	171
10	Pavia d'Udine	4932	198	7	Varmo	4180	555
11	Pozzuolo del Friuli	5055	366	Totale del distretto		28906	3529
12	Pradamano	2084	88				
13	Reana del Roiale	4378	425				

Segue

Segue **PROVINCIA DI UDINE**

N. progr.	COMUNI	Popolaz. presente al 10-6-911	Censimen- to profughi ottobre 918	N. progr.	COMUNI	Popolaz. presente al 10-6-911	Censimen- to profughi ottobre 918	
CIRC. DI CIVIDALE DEL FRIULI				CIRC. DI PORDENONE				
1	Attimis	3313	294	4	Castion di Strada	2927	109	
2	Buttrio	2413	436	5	Gonars	3578	213	
3	Cividale del Friuli	9886	5117	6	Marano Lagunare	1568	1021	
4	Corno di Rosazzo	1908	263	7	Palmanova	5522	2202	
5	Drenchia	1309	238	8	Prupetto	2135	546	
6	Fredis	4364	500	9	S. Giorgio di Nogaro	5411	2737	
7	Grimacco	1494	227	10	Santa Maria la Longa	2301	278	
8	Ippis	1001	140	11	Trivignano Udinese	2586	144	
9	Manzano	3845	515	Totale del distretto			31823	7673
10	Mimacco	1225	197	CIRC. DI PORDENONE				
11	Povoletto	3995	301	1	Andreis	1222	32	
12	Piemariacco	2668	357	2	Arba	1471	145	
13	Prepotto	2162	530	3	Aviano	8143	1097	
14	Remanzacco	3248	524	4	Azzano Decimo	8971	291	
15	Rodda	1456	312	5	Barcis	1230	124	
16	S. Giovanni Manzano	3049	394	6	Brugnera	4404	160	
17	S. Leonardo	2350	293	7	Budoja	3123	399	
18	S. Pietro al Natisone	3310	1435	8	Caneva	6543	289	
19	Savogna	1926	330	9	Cavasso Nuovo	2707	119	
20	Stregna	1748	41	10	Cimolais	910	46	
21	Tarçetta	2015	96	11	Claut	2160	201	
22	Torreano	3197	404	12	Cordenons	7961	353	
Totale del Circondario		61882	12944	13	Erto e Casso	1851	226	
DISTR. DI GEMONA				14	Fanna	2107	269	
1	Artegna	3460	454	15	Fiume	6181	103	
2	Bordano	1087	176	16	Fontanafredda	5261	524	
3	Cuja	7051	900	17	Frisanco	2623	53	
4	Gemona	9486	2820	18	Maniago	5379	1193	
5	Montenars	1741	362	19	Montereale Cellina	4973	572	
6	Osoppo	2687	2023	20	Pasiano	7706	474	
7	Trasaghis	3288	363	21	Polcenigo	4650	636	
8	Venezzone	3532	2311	22	Porcia	5382	308	
Totale del distretto		32332	9409	23	Pordenone	16265	4628	
DISTR. DI LATISANA				24	Prata di pordenone	4582	246	
1	Latisana	6391	2476	25	Rovereto in Piano	1542	269	
2	Muzzana del Turgnano	1737	312	26	Sacile	8331	2362	
3	Palazzolo dello Stella	2157	401	27	San Quirino	2959	259	
4	Pocenia	2629	532	28	Vallenoncello	1531	75	
5	Preccenico	1735	309	29	Vivaro	1757	280	
6	Rivignano	3851	501	30	Zoppola	5595	279	
7	Ronchis	2204	464	Totale del circondario			137520	16015
8	Teor	2963	122	DIST. S. DANIELE DEL FRIULI				
Totale del distretto		23667	5117	1	Colloredo di M. Albano	2685	82	
DISTR. DI PALMANOVA				2	Coseano	2769	101	
1	Bagnaria Arsa	3114	312	3	Dignano	2699	169	
2	Cicinicco	1624	15	4	Fagagna	5206	509	
3	Marlino	1057	96	5	Majano	5940	592	
				6	Moruzzo	2240	88	
				7	Ragogna	3813	1545	
				8	Rive d'Arcano	2930	93	

Segue **PROVINCIA DI UDINE**

N. progr.	COMUNI	Popolaz. presente al 10-9-911	Censimen- to profughi ottobre 918	N. progr.	COMUNI	Popolaz. presente al 10-9-911	Censimen- to profughi ottobre 918
9	S. Daniele del Friuli	6905	2481	3	Arta	2493	1508
10	S. Odorico	1687	95	4	Cavazzo Carnico	1539	334
11	S. Vito di Fagagna	1690	59	5	Cercivento	965	171
	Totale del distretto	38564	5814	6	Chiusaforte	1283	1008
	DISTR. S. VITO AL TAGLIAM.			7	Comeglians	1864	386
1	Arzene	1774	110	8	Dogna	981	618
2	Casèrsa della Delizia	4915	1017	9	Enemonzo	1756	603
3	Chions	4278	149	10	Forni Avoltri	1242	48
4	Cordovado	2260	245	11	Forni di Sopra	1666	74
5	Morsano al Tagliamento	3652	463	12	Forni di Sotto	1501	329
6	Pravidomini	264	168	13	Lauro	232	273
7	S. Martino al Tagliam.	1728	397	14	Ligosullo	404	6
8	S. Vito al Tagliamento	10803	2617	15	Moggio Udinese	3381	109
9	Sesto al Reghena	5641	449	16	Ovaro	2991	340
10	Valvasone	2202	333	17	Paluzza	3276	1237
	Totale del distretto	39947	5948	18	Paularo	2708	532
	DISTR. DI SPILIMBERGO			19	Pontebba	2630	187
1	Castelnovo del Friuli	2956	124	20	Prato Carnico	2298	187
2	Clauzetto	2133	106	21	Preone	589	107
3	Forgaria	3058	230	22	Raccolana	1307	654
4	Meduni	3466	207	23	Ravascletto	1245	376
5	Pinzano al Tagliamento	2813	924	24	Raveo	574	143
6	S. Giorgio Richinvelda	438	644	25	Resia	2848	1683
7	Sequals	2685	490	26	Resiutta	784	488
8	Spilimbergo	7329	2358	27	Rogolato	1913	181
9	Tramonti di Sopra	1806	22	28	Sauris	785	12
10	Tramonti di Sotto	2367	57	29	Socchieve	2055	544
11	Travesio	150	196	30	Sutrio	1529	338
12	Vito d'Asio	3132	99	31	Tolmezzo	5521	2885
	Totale del distretto	37653	5457	32	Toppo Carnico	1118	18
	DISTR. DI TARCENTO			33	Verzegnis	1570	162
1	Cassacco	2529	128	34	Villa Santina	1481	718
2	Ciseris	340	468	35	Zuglio	1009	244
3	Lusevera	2327	422		Totale del distretto	63143	20729
4	Magnano di Riviera	2225	218		RIEPILOGO PER DISTRETTI		
5	Nimis	4798	763		E PER CIRCONDARI		
6	Platischis	3084	489	15	Udine	99340	35369
7	Segnacco	1951	319	7	Codroipo	28906	3529
8	Tarcento	5617	2650	22	Cividale del Friuli	61882	12944
9	Treppo Grande	221	223	8	Gemona	32332	9400
10	Tricesimo	5022	1132	8	Latisana	23667	5114
	Totale del distretto	33304	6812	11	Palmanova	31823	7611
	CIRC. DI TOLMEZZO			30	Pordenone	137520	16011
1	Amaro	1187	319	11	S. Daniele del Friuli	38564	5811
2	Ampezzo	2308	1159	10	S. Vito al Tagliam.	39947	5947
				12	Spilimbergo	37653	5457
				10	Tarcento	33304	6812
				35	Tolmezzo	63143	20729
					Totale della Provincia	628081	134811

N. B. - Vedi nota a pag. 220.

PROVINCIA DI VENEZIA

N. progr.	COMUNI	Popolaz. presente al 10-9-911	Censimen- to profughi ottobre 918	N. progr.	COMUNI	Popolaz. presente al 10-9-911	Censimen- to profughi ottobre 918
DISTR. DI VENEZIA				DISTR. DI PORTOGRUARO			
1	Burano	8671	-1642	1	Annone Veneto	3438	348
2	Murano	5805	-1655	2	Caorle	4921	1607
3	Venezia	160719	65032	3	Cinto Caomaggiore	2783	93
Totale del distretto		175195	68329	4	Concordia Sagitaria	4173	232
CIRC. DI CHIOGGIA				5	Fossalta di Portogruaro	4417	485
1	Cavarzere	18641	-71	6	Gruaro	2678	97
2	Chioggia	35061	-820	7	Portogruaro	12394	3210
3	Cona	4788	-7	8	Pramaggiore	3161	126
4	Pellestrina	5801	-35	9	S. Michele al Tagliam.	6885	1470
Totale del circondario		64291	933	10	Santo Stino di Livenza	5927	823
DISTR. DI DOLO				11	Teglio Veneto	1745	90
1	Campagna Lupia	2632	3	Totale del distretto		52522	8611
2	Campolongo Maggiore	5537	12	DISTR. DI SAN DONA' DI PIAVE			
3	Camponogara	4883	15	1	Cavazuccherina	5949	4262
4	Dolo	7825	80	2	Ceggia	3255	595
5	Fiesso d'Artico	2423	32	3	Fossalta di Piave	2956	2848
6	Fossò	2885	3	4	Grisolera	3269	629
7	Mira	15579	379	5	Meolo	4148	3109
8	Stra	3197	46	6	Musile	4434	5088
9	Vigonoro	3883	29	7	Noventa di Piave	4929	2874
Totale del distretto		48844	599	8	San Donà di Piave	13231	5239
DIST. DI MESTRE				9	San Michele del Quarto	2229	147
1	Chirignago	4194	371	10	Torre di Mosto	2767	478
2	Favaro Veneto	4401	161	Totale del distretto		47167	25269
3	Maron	2188	39	RIEPILOGO PER DISTRETTI E PER CIRCONDARI			
4	Martllago	4453	24	3	Venezia	175195	68329
5	Meste	17306	5878	4	Chioggia	64291	933
6	S. Irena	3223	41	9	Dolo	48844	599
7	Zelaino	2890	10	7	Mestre	38655	6524
Totale del distretto		38655	6524	6	Mirano	40078	316
DISTR. DI MIRANO				11	Portogruaro	52522	8611
1	Miano	11577	185	10	S. Dona' di Piave	47167	25269
2	Nole	6244	40	Totale della Provincia		466752	110581
3	Phiga	4942	24	<i>Handwritten notes:</i> 1100/627 930/235 166/11 11/11 11/11			
4	Szano	4425	22				
5	S. Maria di Sala	6024	9				
6	Sezè	6866	36				
Totale del distretto		40078	316				

PROVINCIA DI VICENZA

N. progr.	COMUNI	Popolaz. presente al 10-9-911	Censimen- to profughi ottobre 918	N. progr.	COMUNI	Popolaz. presente al 10-9-911	Censimen- to profughi ottobre 918
CIRC. DI ASIAGO							
1	Asiago	6534	6060	5	Cogollo	3100	2510
2	Enego	3802	4113	6	Lugo di Vicenza	2932	8
3	Foza	1395	1396	7	Marano Vicentino	3612	31
4	Gallio	2789	2781	8	Sarcedo	2976	11
5	Lusiana	4652	112	9	Thiene	8663	569
6	Roana	4030	4302	10	Villaverla	2972	6
7	Rotzo	2867	2815	11	Zanè	2032	10
8	Treschè Conca	795	544	12	Zugliano	3847	2
Totale del circondario		26864	22153	Totale del distretto		38127	6957 6927
DISTR. DI BASSANO							
1	Bassano	17161	9012	1	Arsiero	4999	4426
2	Campolongo sul Brenta	943	927	2	Forni	1908	2104
3	Cartigliano	2143	6	3	Laghi	790	719
4	Cassola	2609	80	4	Lastebasse	610	625
5	Cismon	2755	2421	5	Magrè	3922	62
6	Mussolente	3287	28	6	Malo	7110	23
7	Pove	1856	362	7	Monte di Malo	3337	—
8	Romano d'Ezzelino	3673	151	8	Piovene	4126	3094
9	Rosà	6596	22	9	Posina	2795	2640
10	Rossano Veneto	4150	3	10	Santorso	3417	55
11	S. Nazario	2347	2724	11	S. Vito di Leguzzano	2130	—
12	Solagna	1251	2098	12	Schio	15032	1153
13	Tezze	4833	59	13	Torrebelvicino	4794	1148
14	Valrovina	1309	32	14	Tretto	3084	409
15	Valstagna	3770	4030	15	Valli dei Signori	5917	5396
Totale del distretto		58683	21955	16	Velo d'Astico	2890	2520
Totale del distretto		66861	24374	DISTR. DI VALDAGNO			
DISTR. DI MAROSTICA				1	Brogliano	1951	15
1	Breganze	5171	66	2	Castelgomberto	3458	15
2	Conco	4422	396	3	Cornedo	4956	—
3	Crosara	2880	20	4	Novale	3328	—
4	Fara Vicentino	3985	16	5	Recaro	6676	30
5	Marostica	5403	180	6	Trissino	4785	—
6	Mason Vicentino	2613	6	7	Valdagno	10744	87
7	Molvena	2362	6	Totale del distretto		35898	122
8	Nove	2418	14	RIEPILOGO PER DISTRETTI E PER CIRCONDARI			
9	Pianezze	1091	—	8	Asiago	26864	22133
10	Pozzoleone	1905	1	15	Bassano	58683	21955
11	Salcedo	1343	36	14	Marostica	42656	777
12	Sandrigo	4668	1	12	Schio	66861	24374
13	Schiavon	1843	6	12	Thiene	38127	6927
14	Vallonara	2502	29	16	Thiene	38127	6927
Totale del distretto		42656	777	7	Valdagno	35898	122
DISTR. DI THIENE				Totale della Provincia			
1	Caltrano	2475	2269			263089	76308
2	Calvene	1506	—				
3	Carrè	1989	3				
4	Chiuppano	2023	1508				

Manes Arcenz 76308

Tabella indicante il numero dei profughi
 la **REGIONE TRIDENTINA** dalla **VENEZIA GIULIA** dalla **DALMAZIA**
 distinti per distretti di domicilio originario

(Svolgimento delle colonne 42 e 43 della tavola II.)

REGIONI	DISTRETTI	Popolaz. presente al 31-12-910	Emigrati in Italia per causa della guerra
	TRENTINO ED ALTO ADIGE		
Trentino	1 Distretto politico di Ampezzo	6674	304
	2 » » » Borgo Valsugana	45423	17013
	3 » » » Cavalese	24620	86
	4 » » » Cles	47984	244
	5 » » » Mezzolombardo	21593	295
	6 » » » Primiero	11157	1019
	7 » » » Riva	30633	1784
	8 » » » Rovereto	68785	10148
	9 » » » Tione	36928	1767
	10 » » » Trento	99314	2855
		393111	35515
Alto Adige	1 » » » Bolzano	73970	220
	2 » » » Bressanone	30365	10
	3 » » » Brunico	36354	15
	4 » » » Merano	55610	80
	5 » » » Slandro	22068	2
		218367	327
	VENEZIA GIULIA		
Carinzia	1 Distr. politico di Villaco giud. di Terviso	7667	109
Carniola	1 Distretto politico di Radolza	12791	—
	2 » » » Longatico	32614	—
	3 » » » Postogna	43200	67
		88605	67
Gorizia e Gradisca	1 Distretto politico di Gorizia	104856	7711
	2 » » » Gradisca	34155	5756
	3 » » » Monfalcone	53038	7973
	4 » » » Sesana	30461	119
	5 » » » Tolmino	38239	1831
		260749	23390
	Trieste città con proprio statuto	229510	18839
Istria	1 Rovigno » » » » »	12323	201
	2 Distretto politico di Capodistria	89609	602
	3 » » » Lussino	21260	304
	4 » » » Parenzo	61358	566
	5 » » » Pisino	48518	145
	6 » » » Pola	95132	844
	7 » » » Veglia	21259	21
	8 » » » Volosca-Abbazia	54550	213
		404309	2896
	DALMAZIA		
	Fiume città con proprio statuto	48492	1836
Dalmazia	1 Distretto politico di Zara	84113	413
	2 » » » Bencoyal	4407	—
	3 » » » Sebenico	58377	2002
	4 » » » Tènin (Knis)	54984	4
	5 » » » Lesina	27050	12
	6 » » » Cursola	29908	0
	7 » » » Ragusa	41295	620
	8 » » » Spalato	102418	380
		442242	3521

l. B. - Non vi sono compresi i militari rimpatriati per obblighi militari.

RIMPATRIATI PER CAUSA DELLA GUERRA (1)

(Svolgimento della colonna 44ª della Tavola IIª)

		Censimento dei profughi ottobre 1918	
	Albania		43
	Bosnia		25
	Austria-Ungheria		2967
	Belgio		924
	Bulgaria		68
	Francia		13810
	Germania		15409
	Gran Bretagna		657
Europa	Grecia		1092
	Montenegro		62
	Olanda		13
	Serbia		97
	Rumania		434
	Russia		847
	Svizzera		4226
	Svezia e Norvegia		3
	Turchia		983
		TOTALE	41660
Asia		33
Africa		158
America		365
		TOTALE	556
		TOTALE GENERALE	42216

(1) Furono esclusi i rimpatriati per obblighi militari

ERRATA - CORRIGE

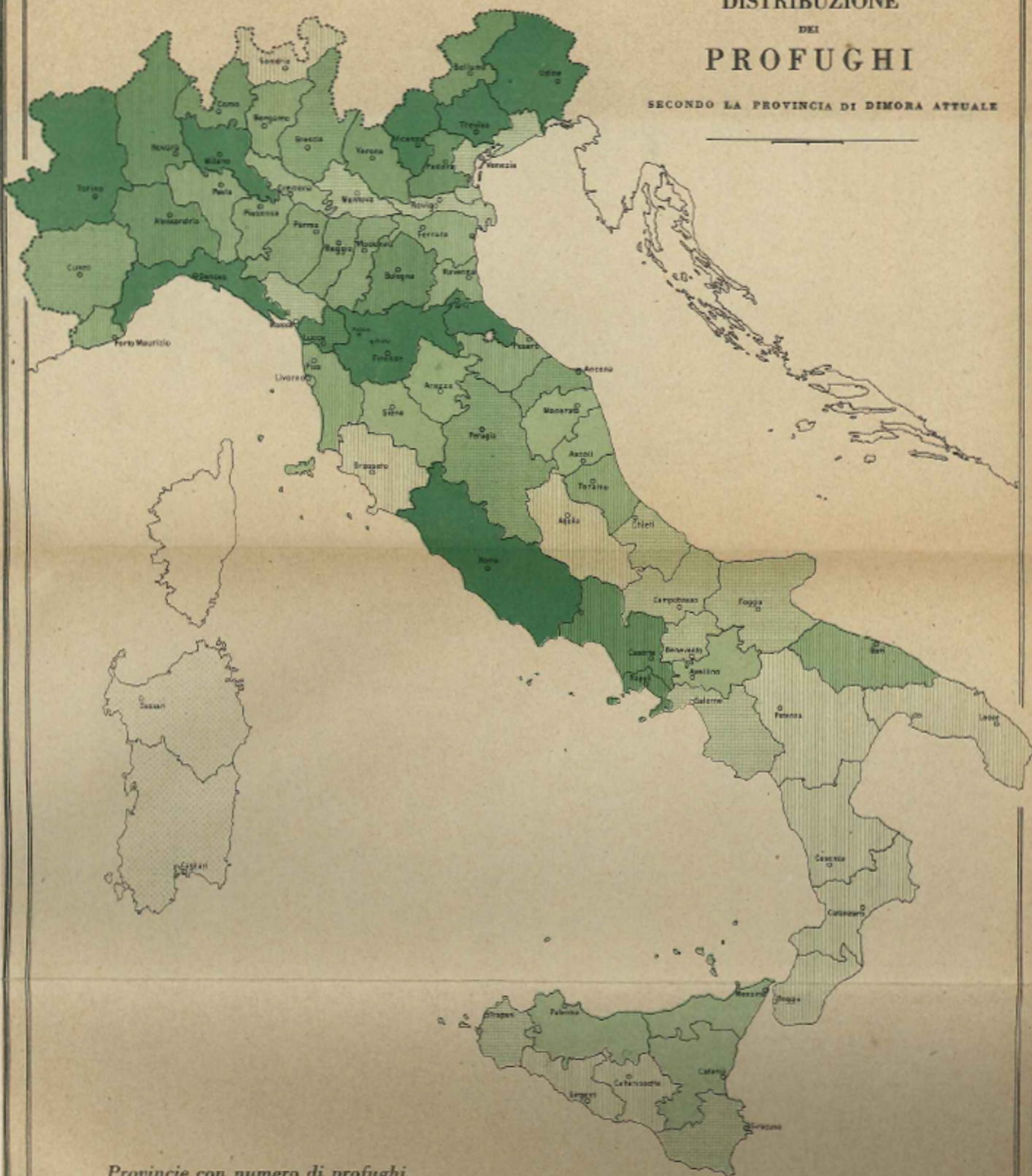
Pag.	N. progr.	Colonna	ERRATA	CORRIGE
56	10	Famiglia	198 (male impresso)	198
»	11	b	394 (male impresso)	394
»	24	Famiglia	160	161
57	76	»	31	30
60	35	b	3	32
»	»	Totali	9	38
67	69	Famiglia	5 6	506
»	94	Comuni	Induna	Induno
68	101	c	18	—
»	102	c	—	18
70	207	Comuni	Verabbio	Vergobbio
78	27	Comuni	Castiglione Cinella	Castiglione Tinella
»	40	»	Castiglione val	Castigliole Saluzzo
»	44	»	Diana d'Alba	Diano d'Alba
79	67	»	Monasterolo Cassato	Monasterolo Cassoto
»	82	»	Paesano	Paesana
»	92	»	Rovello	Revello
100	2	Totali	321 (male impresso)	321
110	7	b	97	98
»	»	c	37	36
112	Totali	b	2598	2599
»	»	c	535	534

ERRATA - CORRIGE

Page	N. progr.	Colonna	ERRATA	CORRIGE
26	10	Famiglia	198 (male impresso)	193
"	11	b	391 (male impresso)	394
"	24	Famiglia	100	101
27	25	"	21	20
60	25	b	3	22
"	"	Total	4	28
67	69	Famiglia	5 8	308
"	91	Comuni	Induno	Induno
68	101	"	18	"
"	102	"	"	18
70	207	Comuni	Verubbio	Verubbio
72	25	Comuni	Castiglione Varesina	Castiglione Varesina
"	40	"	Castiglione Val	Castiglione Valxno
"	44	"	Diana d'Alba	Diana d'Alba
73	67	"	Monasterolo Cassale	Monasterolo Cassale
"	82	"	Pasiano	Pasiano
"	82	"	Novello	Novello
100	2	Total	321 (male impresso)	327
110	7	b	97	98
"	"	c	37	38
112	Total	b	2 88	299
"	"	c	238	244

DISTRIBUZIONE DEI PROFUGHI


SECONDO LA PROVINCIA DI DIMORA ATTUALE



Province con numero di profughi

inferiori a 100	da 1000 a 2000
da 2000 a 4000	da 4000 a 6000
da 6000 a 8000	da 8000 a 10000
da 10000 a 12000	da 12000 a 14000
da 14000 a 16000	superiori a 16000

Scale 1:4.500.000




DISTRIBUZIONE

DEI

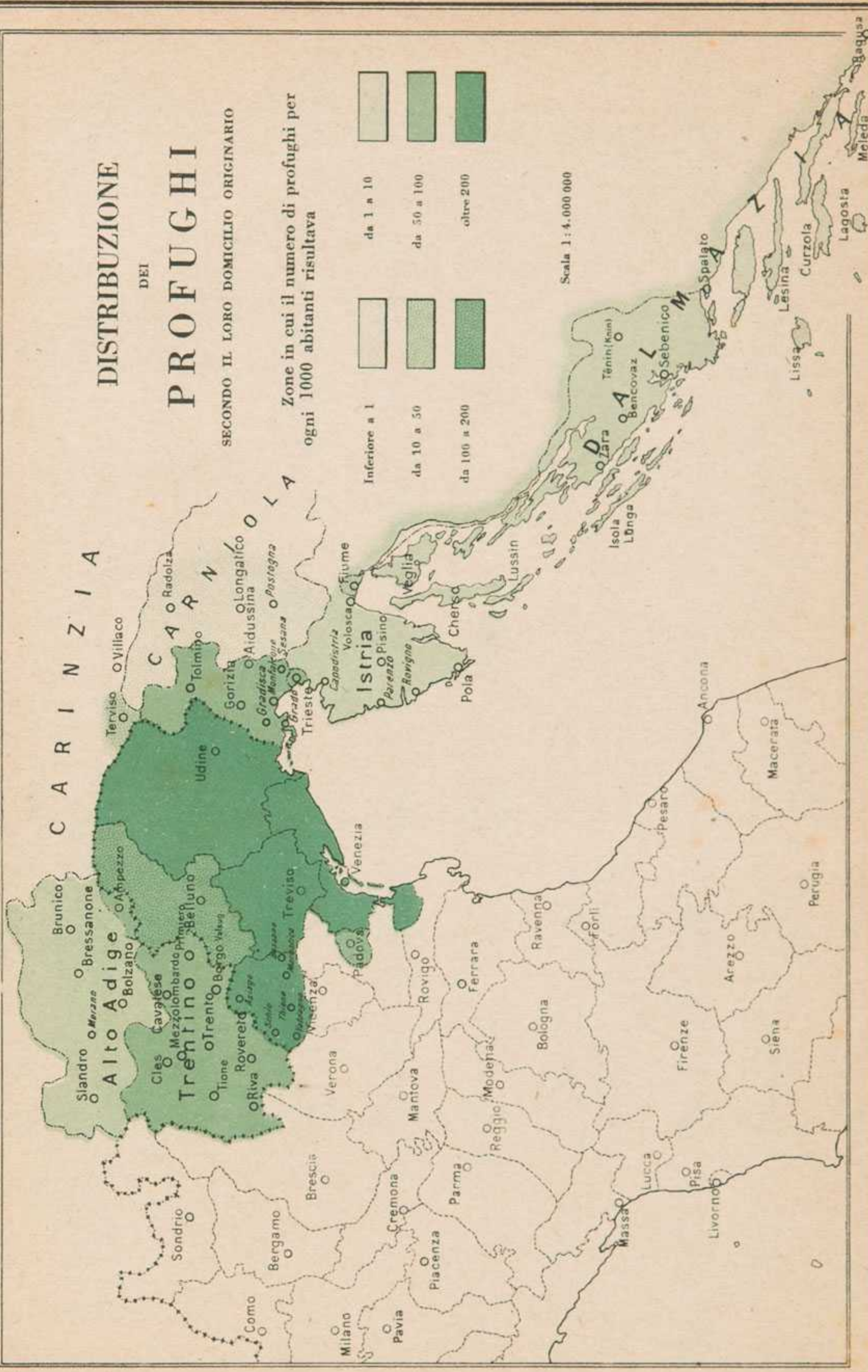
PROFUGHI


SECONDO IL LORO DOMICILIO ORIGINARIO

Zone in cui il numero di profughi per ogni 1000 abitanti risultava



Scala 1:4.000.000







INDICE GENERALE

Introduzione	pag. 5
Quadri statistici dei profughi distinti per categorie - per dimora attuale (Province e Comuni) - e per domicilio originario (Province circondari e distretti)	» 11-215
Tavola prima - Quadro riassuntivo dei profughi distinti per province di dimora attuale e per categorie	» 217-218
Cartogramma - Distribuzione dei profughi secondo la loro dimora attuale	» Tav. I
Prospetto generale dei profughi distinti per province di dimora attuale, per circondari e distretti di domicilio originario	» Tav. II
Cartogramma - Distribuzione dei profughi secondo il loro domicilio originario	» Tav. III
Tabelle indicanti il numero dei profughi dal territorio del Regno distinti per Comuni di domicilio originario	« 220-226
a) Comuni della Provincia di Belluno	» 220
b) » » » Padova	» 221
c) » » » Treviso	» 221-222
d) » » » Udine	» 222-224
e) » » » Venezia	» 225
f) » » » Vicenza	» 226
Tabelle indicanti il numero dei profughi dalla regione Tridentina dalla Venezia Giulia e dalla Dalmazia distinti per distretto di domicilio originario	» 227
Tabella indicante il numero dei profughi, rimpatriati da paesi stranieri	» 228
Errata - corrige	» 229

ISTITUTO DI STATISTICA
della Università
PADOVA

Inv. n. 18622 / 1










(TAVOLA 2.) Prospetto riassuntivo dei profughi distinti per la loro dimora attuale e per il loro domicilio originario

PROVINCIE di dimora attuale	CIRCONDARI O DISTRETTI DI DOMICILIO ORIGINARIO																																	IRREDENTI		RUMPATRIATI	TOTALI	PROVINCIE di dimora attuale									
	Belluno	Agordo	Feltre	Longarone	Pieve di Cad.	Padova	Treviso	Asolo	Castelfranco Veneto	Conegliano	Montebelluna	Oderzo	Valdobbiadene	Vittorio	Udine	Cividale	Codroipo	Gemona	Latisana	Palmanova	Pordenone	S. Daniele	S. Vito al Tagliamento	Spilimbergo	Tarcento	Tolmezzo	Venezia	Chioggia	Dolo	Mestre	Mirano	Portogruaro	S. Dona di P.	Vicenza	Asiago				Bassano	Marostica	Schio	Thiene	Valdagno	Trentino e Alto Adige	Venezia Giulia e Dalmazia		
Alessandria	111	20	102	30	209	201	863	340	24	267	856	179	63	74	371	181	39	165	48	46	209	142	82	174	93	516	2024	13	13	161	5	109	648	—	146	893	4	594	122	—	1297	1292	68	12794	Alessandria		
Ancona	12	4	42	—	15	69	142	275	7	106	85	33	—	1	246	31	29	92	26	35	60	31	1	14	54	57	2483	6	5	79	4	33	402	—	23	90	—	241	1	—	569	888	2345	8636	Ancona		
Aquila	23	1	12	2	23	19	44	444	4	7	60	11	3	13	47	11	1	40	20	20	27	23	16	30	25	80	71	—	—	18	—	17	204	—	43	47	—	—	—	—	37	69	80	1592	Aquila		
Arezzo	60	6	50	8	756	264	189	6	13	83	78	65	19	145	962	512	78	54	56	225	88	24	36	11	98	336	259	2	1	15	—	50	31	—	9	102	1	20	5	—	514	624	95	5949	Arezzo		
Ascoli Piceno	9	6	51	15	11	64	232	75	—	35	252	34	223	25	129	122	20	133	25	73	55	24	41	38	25	363	112	—	10	40	71	31	682	—	71	572	—	—	—	6	319	650	77	4721	Ascoli Piceno		
Avellino	9	5	5	1	14	22	343	17	—	56	405	21	20	19	218	66	21	138	93	27	156	51	14	75	83	151	78	—	—	7	—	73	329	—	237	286	—	10	—	—	—	289	708	42	4089	Avellino	
Bari	40	11	26	5	17	34	353	191	—	52	867	2	72	11	176	19	5	13	7	52	57	44	16	30	15	49	468	—	—	5	15	—	32	149	—	—	2	3	7	5	—	3	2223	1047	6123	Bari	
Belluno	507	35	8570	—	102	1	6	—	1	5	5	—	366	19	—	—	—	60	—	—	—	1	—	4	—	25	52	8	—	—	—	—	—	—	—	15	22	4	—	—	—	83	78	1704	11073	Belluno	
Benevento	6	6	6	—	—	4	550	37	1	24	73	13	—	22	168	51	8	31	25	46	42	30	3	10	33	34	135	—	—	—	—	89	192	—	292	992	—	6	—	—	106	239	3	3277	Benevento		
Bergamo	62	25	78	15	108	82	511	223	78	86	553	22	11	47	207	50	3	74	16	32	119	101	65	82	46	336	278	—	35	6	—	19	146	—	57	216	24	251	184	—	1713	919	127	7007	Bergamo		
Bologna	148	36	150	34	154	366	1683	119	137	362	221	334	90	193	1258	367	138	186	216	193	664	81	217	118	121	271	1557	13	16	354	4	267	310	—	75	308	6	53	12	—	176	297	851	12089	Bologna		
Brescia	77	26	81	20	98	116	726	41	10	207	374	110	10	130	356	281	38	147	73	76	677	198	87	115	100	262	361	19	3	39	—	248	602	—	193	848	8	145	17	—	1087	139	345	8493	Brescia		
Cagliari	1	1	—	—	2	5	6	—	—	2	2	—	—	11	10	—	—	—	4	—	—	—	—	—	—	—	—	16	—	—	—	—	—	—	—	4	4	—	—	—	11	3	—	98	Cagliari		
Caltanissetta	—	17	9	—	3	58	141	—	29	10	123	9	—	1	26	9	22	66	2	7	18	8	41	33	35	55	5	—	6	—	—	30	180	—	157	379	—	—	—	15	25	147	7	1673	Caltanissetta		
Campobasso	—	1	2	—	7	—	107	1	—	25	969	24	10	2	55	15	6	53	—	15	35	59	10	2	2	36	48	—	—	1	—	96	168	—	512	58	3	—	—	—	590	416	411	3739	Campobasso		
Caserta	12	2	68	4	21	57	1088	9	2	35	262	85	18	17	469	300	88	73	55	81	118	50	112	115	50	206	100	1	—	6	—	163	743	—	62	200	—	143	5	2	364	1248	5801	12235	Caserta		
Catania	11	—	16	—	55	7	1078	123	2	40	969	23	1	12	55	14	22	44	35	37	53	45	63	17	40	136	35	3	—	—	4	52	289	—	116	648	—	2	—	1	33	590	8	4679	Catania		
Catanzaro	8	—	15	8	7	17	250	19	—	26	54	5	4	12	13	51	56	22	122	24	40	43	26	46	29	184	20	4	—	15	—	220	115	—	75	101	—	3	4	—	24	75	1	1738	Catanzaro		
Chieti	12	—	14	1	4	134	438	6	—	44	228	23	7	10	172	10	19	39	43	4	41	6	30	7	22	47	463	—	1	139	4	61	365	—	2	38	1	—	1	—	126	124	8	3934	Chieti		
Como	117	50	150	11	232	46	357	231	135	116	450	84	17	50	447	177	37	386	14	34	366	192	42	116	489	867	1448	—	16	70	—	45	24	—	1341	260	20	986	200	—	796	264	530	10910	Como		
Cosenza	—	24	9	2	96	11	148	—	—	9	17	55	11	25	91	10	12	97	47	23	21	30	8	37	192	—	25	—	—	7	—	85	201	—	—	22	—	—	—	29	34	2	1380	Cosenza			
Cremona	116	1	80	15	60	61	161	70	53	38	273	48	36	52	397	144	13	276	53	30	116	129	41	113	73	357	544	3	—	85	—	40	355	—	82	288	23	31	9	—	368	75	85	4794	Cremona		
Cuneo	155	6	44	5	207	73	341	37	7	167	276	57	31	40	656	161	10	178	31	90	152	67	39	62	58	398	288	—	125	—	56	184	—	339	245	6	541	266	—	3146	1155	87	9785	Cuneo			
Ferrara	51	31	197	22	51	281	988	65	18	375	381	213	39	115	406	88	81	77	145	255	412	32	120	64	7	157	433	—	24	240	1	191	498	—	52	471	1	2	2	—	53	386	60	7085	Ferrara		
Firenze	632	129	452	56	424	1252	3174	174	117	494	508	380	84	253	7335	1499	566	727	726	1051	1806	521	680	408	904	1647	4272	12	48	513	4	1007	615	—	82	461	51	76	20	25	1766	3394	1386	39741	Firenze		
Foggia	5	3	1	—	10	9	263	412	1	45	476	19	13	12	157	42	56	119	25	56	67	38	98	46	102	89	49	6	1	22	—	32	423	—	32	122	—	1	—	—	11	81	7	2851	Foggia		
Forlì	57	4	34	21	133	95	502	29	3	169	100	106	10	26	234	29	32	70	26	90	191	6	142	9	31	134	14229	—	—	60	1	57	542	—	9	147	—	4	—	—	27	507	2412	19978	Forlì		
Genova	226	81	224	44	387	1370	1502	160	131	533	786	289	75	271	1261	254	128	478	61	204	795	423	367	341	177	1671	6622	87	57	584	16	136	365	—	123	839	36	181	40	1	2924	2477	1195	27922	Genova		
Girgenti	5	6	3	—	26	13	352	3	—	46	110	9	—	4	18	7	—	13	6	4	13	53	10	23	—	46	30	—	—	5	—	1	108	—	7	156	4	3	—	—	22	35	—	103	16	1513	Girgenti
Grosseto	22	19	18	—	14	19	26	—	—	6	9	—	—	5	201	82	1	163	66	9	54	60	39	18	137	309	51	—	4	5	1	13	5	—	30	6	—	2	—	—	—	103	16	1513	Grosseto		
Lecce	28	—	1	—	4	7	55	6	—	22	14	1	—	10	72	25	2	18	5	13	22	2	6	7	9	17	375	5	—	28	—	25	84	—	15	68	—	—	2	—	—	2	968	79	1997	Lecce	
Livorno	82	12	10	43	—	159	1036	14	6	34	96	21	4	21	480	240	7	298	73	89	119	53	41	81	95	213	1277	32	7	17	—	39	19	—	—	43	—	—	—	113	779	318	5971	Livorno			
Lucca	130	20	103	9	61	512	997	38	124	194	245	167	13	177	1295	450	98	261	167	440	400	191	575	284	254	768	1421	80	43	336	35	257	332	—	410	273	15	33	101	4	408	2268	697	14686	Lucca		
Macerata	23	1	26	5	10	63	229	2	—	87	263	12	4	11	272	699	31	34	41	45	37	35	39	21	38	81	739	5	—	41	—	27	202	—	2	41	1	1	—	—	138	778	556	4640	Macerata		
Mantova	108	26	35	6	121	132	329	28	39	63	110	58	22	71	211	75	15	33	13	27	64	23	55	25	12	93	219	5	—	86	—																



ISTITUTO DI STATISTICA